

* ประวัติความเป็นมาของเขตมีนบุรี *

เดิมเขตมีนบุรีเคยเป็นจังหวัดหนึ่งซึ่งขึ้นอยู่กับมณฑลกรุงเทพฯ เมื่อปี พ.ศ.๒๔๔๕ พระบาทสมเด็จพระเจ้าอยู่หัว รัชกาลที่ ๕ ได้ทรงพระกรุณาโปรดเกล้าฯ ให้รวมท้องที่อำเภอคลองสามวา กับอำเภออื่น ๆ อีก ๓ อำเภอ คือ อำเภอแสนแสบ อำเภอเจียรต๊อบ อำเภอหนองจอก รวมเป็น ๔ อำเภอ ตั้งเป็นเมืองขนานนามว่า “เมืองมีนบุรี” ซึ่งหมายถึง “เมืองปลา” ทั้งนี้เพื่อให้คู่กับ “เมืองธัญบุรี” “แปลว่า “เมืองข้าว” ซึ่งได้ทรงพระกรุณาโปรดเกล้าฯ ให้ตั้งอยู่ก่อนแล้ว เมืองมีนบุรีและเมืองธัญบุรีในขณะนั้นต่างก็สังกัดมณฑล



กรุงเทพฯ เช่นเดียวกัน กล่าวคือ มณฑลกรุงเทพฯ ประกอบด้วย ปทุมธานี นครเขื่อนขันธ์ สมุทรปราการ นนทบุรี ธัญบุรี และมีนบุรี สำหรับเมืองมีนบุรีเจ้าเมืองคนแรก คือ หม่อมเจ้าสว่างาม (สุประดิษฐ์) ดั่งมีเอกสารสำคัญเรื่องราชการหัวเมืองมณฑลกรุงเทพฯ สมัยรัชกาลที่ ๕ เกี่ยวกับการตั้งจังหวัดมีนบุรี ดังนี้

ในรัชสมัยพระบาทสมเด็จพระจุลจอมเกล้าเจ้าอยู่หัว ร.ศ. ๑๒๑ ได้ทรงมีพระบรมราชานุญาตให้ยก ๔ อำเภอ คือ อำเภอคลองสามวา อำเภอแสนแสบ อำเภอเจียรต๊อบ และอำเภอหนองจอก ขึ้นเป็นเมืองใหม่ โดยพระราชทานนามว่า “เมืองมีนบุรี” ซึ่งหมายถึง “เมืองปลา” และทรงพระกรุณาโปรดเกล้าฯ ให้หม่อมเจ้าสว่างาม เป็นข้าหลวงรักษาราชการเมือง ตั้งแต่วันที่ ๑ กันยายน รัตนโกสินทรศก ๑๒๑ ดังหลักฐานซึ่งได้คัดลอกจากเอกสารสำคัญ ในหอจดหมายเหตุแห่งชาติทำวาสุกรี ดังนี้

“ รัชกาลที่ ๕ “ ราชการทั่วไปมณฑลกรุงเทพฯ

“ รวมท้องแขวง อำเภอคลองสามวา แสนแสบ เจียรต๊อบ หนองจอก ยกขึ้นเป็นเมืองใหม่ พระราชทานนามว่า เมืองมีนบุรี ทรงพระกรุณาโปรดเกล้าฯ ให้หม่อมเจ้าสว่างาม เป็นข้าหลวงรักษาราชการเมือง ดังหลักฐานจากต้นฉบับหนังสือกราบบังคมทูลพระกรุณาโปรดเกล้าฯ ของพระเจ้าน้องยาเธอ กรมหลวงนครสวรรค์ฯ ดังนี้

ที่ ๑๐/๒๒๑๒

ศาลาว่าการนครบาล

วันที่ ๑๖ พฤษภาคม รัตนโกสินทรศก ๑๒๑

ข้าพระพุทธเจ้า กรมหลวงนครสวรรค์ฯ ขอพระราชทานกราบบังคมทูลพระกรุณาโปรดเกล้าฯ จะให้ตั้งขึ้นที่ทุ่งแสนแสบ เพื่อให้ท้องที่นี้มีการปกครองอยู่ในท้องที่ได้มีความเจริญเนื่องตามเมืองธัญบุรีทรงพระกรุณาโปรดเกล้าฯ ให้หม่อมเจ้าสว่างาม รับราชการในตำแหน่งผู้ว่าราชการเมืองขึ้น

ตั้งแต่เดือนมิถุนายน ร.ศ.๑๒๐ ข้าพระพุทธเจ้าได้รับพระราชทานจัดให้หม่อมเจ้าสว่างามเป็นข้าหลวง พร้อมด้วยเจ้าพนักงานในกรมแผนที่ ทำการแบ่งเขต แขวง อำเภอด้วยผู้ว่าราชการเมืองในมณฑลกรุงเทพฯ ทุกเมืองแลให้ตรวจราชการเมืองทุกอย่างให้เป็นทีเข้าใจกับทั้งหม่อมเจ้าสว่างามได้ตามเสด็จ พระเจ้าน้องยาเธอ กรมหลวงดำรงราชานุภาพขึ้นไปตรวจราชการหัวเมือง ทางเมืองลพบุรี แล้วล่องลงมาทางเมืองอ่างทองคราวหนึ่งนั้นด้วย ก็ได้ทราบวิธีการจัดราชการหัวเมืองอยู่แล้ว

แลข้าพระพุทธเจ้า ได้คัดเลือกเสมียนพนักงานในกระทรวงนครบาลทนาย มอบถวายพระเจ้าน้องยาเธอ กรมหลวงดำรงราชานุภาพ ผู้ทรงพระเมตตาช่วยอุดหนุนจัดให้ไปฝึกหัดราชการในมณฑลกรุงเทพฯ ตั้งแต่เดือนตุลาคม แลกระทรวงมหาดไทยได้ส่งคนพวกนี้กลับมาในเดือนเมษายนนี้ว่าจะรับราชการได้พร้อมอยู่แล้ว

ข้าพระพุทธเจ้า ขอพระราชทานราชานุญาต รวมท้องที่อำเภอในทุ่งแสนแสบ คือ อำเภอคลองสามวา ๑ อำเภอแสนแสบ ๑ อำเภอเจียรต๊อบ ๑ อำเภอหนองจอก ๑ รวม ๔ อำเภอ ในแขวงเมืองใหม่ ตั้งเมืองที่ตรงใกล้ สามแยกคลองสามวากับคลองแสนแสบ ในอำเภอคลองสามวา ซึ่งต่อไปจะเปลี่ยนเป็นอำเภอเมือง แลนามเมืองนั้น ข้าพระพุทธเจ้าคิดด้วยเกล้าฯ ว่าถ้าเป็น “เมืองปลา” คู่กับ “เมืองข้าว (ข้าว)” ก็ควร เพราะตำบลแสนแสบเป็นที่มียอดปลา มาก หรือจะสมควรมีนามเมืองโดยหมายความสถานใดแล้วแต่จะโปรดเกล้าฯ

ควรมิควรสุดแต่จะทรงพระกรุณาโปรดเกล้าฯ

ข้าพระพุทธเจ้า กรมหลวงนครสวรรค์ฯ ขอเดชะ

เมื่อพระเจ้าน้องยาเธอ กรมหลวงนครสวรรค์ฯ ขอพระบรมราชานุญาตในการจัดตั้งเมืองได้มีการส่งรายชื่อเมืองใหม่ เพื่อให้พระองค์ทรงพระกรุณาโปรดเกล้าฯ คัดเลือกมากมายหลายชื่อตั้งหลักฐานที่ได้คัดเลือกจากต้นฉบับลายมือจดหมายทูลพระเจ้าน้องยาเธอ กรมหลวงนครสวรรค์ฯ ของพระสาสนโสภณ วัดราชประดิษฐ์ ดังนี้

วัดราชประดิษฐ์

วันที่ ๒๖ กรกฎาคม ร.ศ.๑๒๑

ขอถวายพระพร ทูลพระเจ้าน้องยาเธอ กรมหลวงนครสวรรค์ฯ ทรงทราบเรื่องนามเมืองแสนแสน อาตมาภาพเลือกเห็นพอจะใช้ได้ ๓ ชื่อ ดังทูลถวายมานี้

มินบุรี

บุญชธานี

เมสบุรี

ควรมิควรสุดแล้วแต่จะทรงพระกรุณาโปรดเกล้าฯ

ขอถวายพระพร

พระสาสนโสภณ

นามเมืองแสนแสน

มัจฉบุรี คู่กับ ธัญญบุรี

เมืองเข้าเมืองปลา

มัศยาไศรย

เป็นที่ปลาอาไศรย

มัศยาไลย

เป็นที่ปลาอยู่

มัศยาภิรมย์

เป็นที่รื่นรมของปลา เป็นที่รื่นรมด้วยปลา

ควรมิควรแล้วแต่จะทรงพระกรุณาโปรดเกล้าฯ

ขอเดชะ

ชื่อเมืองแสนแสน

ศรีมัจฉุม วาริโคจรภูมิ

ธานีมัจฉาชาติ

ควรมิควรแล้วแต่จะทรงพระกรุณาโปรดเกล้าฯ

ขอเดชะ

ชื่อเมืองแสนแสน

อัมพูบุรี อัมพูไพบุลย์

วาริชากร

วาริชรัฐ

อัมพูชราม

อัมพูชาไศรย

มินบุรี

บุญชธานี

ควรมิควรแล้วแต่จะทรงพระกรุณาโปรดเกล้าฯ

ขอเดชะ

ที่ ๔๔/๑๐๕๙

พระที่นั่งจักรีมหาปราสาท

วันที่ ๒๖ สิงหาคม รัตนโกสินศก ๑๒๑

ถึง กรมหลวงนครสวรรค์ฯ

ด้วยเธอจดหมายที่ ๑๐/๒๒๑๒ ลงวันที่ ๑๖ พฤษภาคม ร.ศ.๑๒๑ เรื่องจะรวมท้องที่อำเภอคลองสามวา อำเภอแสนแสน อำเภอจิริระดับ อำเภอหนองจอก รวม ๔ อำเภอ ตั้งขึ้นเป็นเมืองใหม่ ตั้งเมืองที่ตรงใกล้สามแยกคลองสามวากับคลองแสนแสน และจะเปลี่ยนอำเภอคลองสามวาเป็นอำเภอเมืองนั้น ได้ตรวจดูแล้ว การที่จะตั้งเมืองใหม่นั้นเป็นการสมควรแล้วอนุญาตให้ตั้ง

อนึ่ง ชื่อเมืองที่จะตั้งขึ้นใหม่นี้ ให้ชื่อว่า “ มินบุรี ” เมืองมินบุรี

นอกจากหลักฐานการตั้งเมืองมินบุรีที่กล่าวมาแล้ว ยังมีหลักฐานเอกสารสำคัญกรมเลขาธิการคณะรัฐมนตรีกระทรวงนครบาล ดังนี้

แจ้งความกระทรวงนครบาล

ด้วยทรงพระกรุณาโปรดเกล้าฯ พระราชทานพระบรมราชานุญาตให้รวมท้องแขวงอำเภอคลองสามวา อำเภอแสนแสบ อำเภอจรีระดับ และอำเภอหนองจอก ทั้ง ๔ อำเภอในทุ่งแสนแสบนั้น ยกขึ้นเป็นเมืองใหม่ ณ ตำบลสามแยกคลองสามวากับคลองแสนแสบ รวมอยู่ในมณฑลกรุงเทพฯ พระราชทานนามเมืองว่า “เมืองมีนบุรี” แลทรงพระกรุณาโปรดเกล้าฯ ให้หม่อมเจ้าสว่างามเป็นข้าหลวงรักษาราชการเมือง ตั้งแต่วันที่ ๑ กันยายน รัตนโกสินทรศก ๑๒๑ เป็นต้นไป

ศาลาว่าการนครบาล
วันที่ ๒๖ สิงหาคม รัตนโกสินทรศก ๑๒๑
(พระนาม) นเรศวรฤทธิ์
เสนาบดีกระทรวงนครบาล

ต่อมาในระหว่างปี พ.ศ. ๒๔๗๓ - ๗๔ มีเหตุการณ์สำคัญทางเศรษฐกิจเกิดขึ้นทั่วโลก ซึ่งมีผลกระทบต่อประเทศไทย ด้วยเหตุการณ์ครั้งนี้เรียกว่า “เศรษฐกิจตกต่ำ” ทำให้เกิดข้าวยากหมากแพง และกระทบกระเทือนงบประมาณของแผ่นดินของประเทศไทยขณะนั้นอย่างหนัก พระบาทสมเด็จพระปกเกล้าเจ้าอยู่หัว รัชกาลที่ ๗ ได้โปรดเกล้าฯ ให้แก้ไขเหตุการณ์โดยยุบเลิกหรือรวมกรม กองต่าง ๆ ในส่วนกลาง และยุบมณฑลจังหวัดและสถานที่ หรือส่วนราชการบางแห่ง ตลอดจนปลดข้าราชการออกจากตำแหน่ง เพื่อตัดทอนงบประมาณรายจ่ายให้สอดคล้องสภาพ ดังมีหลักฐานหนังสือโต้ตอบแจ้งเรื่อง การยุบจังหวัดมีนบุรี ๒๔๗๔ ไว้ดังนี้

ยุบจังหวัดมีนบุรี เนื่องจากในสมัยรัชกาลที่ ๗ พุทธศักราช ๒๔๗๔ ประสบกับภาวะเศรษฐกิจตกต่ำโดยทั่วไป จึงมีพระราชดำริยุบส่วนราชการบางส่วน เพื่อตัดทอนค่าใช้จ่ายภายในประเทศ โดยให้ยุบจังหวัดมีนบุรีมารวมเข้ากับจังหวัดพระนคร ขึ้นต่อมณฑลกรุงเทพฯ เว้นไว้แต่ท้องที่อำเภอหนองจอก ให้ยกไปขึ้นกับจังหวัดฉะเชิงเทรา ตั้งแต่วันที่ ๑ เมษายน ๒๔๗๔ และเป็นอันว่าท้องที่ยุบเลิกของจังหวัดตั้งแต่นั้นเป็นต้นไปด้วย ท้องที่อำเภอมีนบุรีกับท้องที่อำเภอลาดกระบังยกไปขึ้นกับจังหวัดพระนครในการประกาศยุบจังหวัดนั้น กำหนดไว้ด้วยว่า ให้ยุบรวมจังหวัดมีนบุรีเข้าไว้ในปกครองของจังหวัดพระนคร เว้นแต่อำเภอหนองจอก ให้ออกไปขึ้นอยู่ในปกครองของจังหวัดฉะเชิงเทรา ท้องที่จังหวัดพระประแดงให้รวมขึ้นอยู่กับจังหวัดสมุทรปราการ เว้นแต่ท้องที่อำเภอราษฎร์บูรณะให้ขึ้นอยู่กับจังหวัดธนบุรี และท้องที่จังหวัดธัญบุรีให้รวมอยู่กับจังหวัดปทุมธานี เป็นอันว่ามณฑลกรุงเทพฯ ในตอนนั้นคือ นับตั้งแต่วันที่ ๑ เมษายน ๒๔๗๔ เป็นต้นมา มีจังหวัดสังกัดอยู่เพียง ๔ จังหวัดเท่านั้น คือ พระนคร ธนบุรี นนทบุรี และสมุทรปราการ เฉพาะจังหวัดพระนคร หลังจากการปรับปรุงแล้วมีอำเภอเพิ่มขึ้นอีก ๒ อำเภอ คือ อำเภอมีนบุรี กับอำเภอลาดกระบัง รวมกับอำเภอที่มีอยู่ก่อนแล้ว ๑๒ อำเภอคือ อำเภอพระนคร อำเภอดุสิต อำเภอนางเลิ้ง อำเภอบางรัก อำเภอป้อมปราบศัตรูพ่าย อำเภอสัมพันธวงศ์ อำเภอปทุมวัน อำเภอบางกะปิ อำเภอบางเขน อำเภอพระโขนง อำเภอบ้านทวาย (ภายหลังเปลี่ยนชื่อเป็นอำเภอยานนาวา) อำเภอบางซื่อ รวม ๑๔ อำเภอ ต่อมาในปี พ.ศ. ๒๔๗๕ ก็ได้มีพระราชบัญญัติให้โอนการปกครองอำเภอหนองจอก ซึ่งขึ้นอยู่กับจังหวัดฉะเชิงเทรา มาขึ้นจังหวัดพระนคร เพราะไม่สะดวกแก่ราษฎรที่จะไปติดต่อกับจังหวัดฉะเชิงเทรา ทั้งนี้ ให้โอนตั้งแต่วันที่ ๒๖ มีนาคม ๒๔๗๕ เป็นต้นมา ดังนั้น จังหวัดพระนคร จึงมีอำเภอรวมทั้งสิ้น ๑๕ อำเภอ

โดยเฉพาะมีนบุรีเป็นจังหวัดนับตั้งแต่วันที่ ๑ กันยายน พ.ศ. ๒๔๔๕ จนถึงวันที่ ๑ เมษายน ๒๔๗๔ มีนบุรีเมื่อยุบเป็นอำเภอแล้ว คงมีเขตท้องที่เหมือนเช่นเดิม คือ ๗ ตำบล ๑๓๒ หมู่บ้าน ดังนี้

๑. ตำบลบางชัน		มี ๒๐ หมู่บ้าน
๒. ตำบลทรายกองดิน		มี ๒๕ หมู่บ้าน
๓. ตำบลคลองสามวาฝั่งตะวันออก	มี	๒๕ หมู่บ้าน
๔. ตำบลคลองสามวาฝั่งตะวันตก		มี ๑๗ หมู่บ้าน
๕. ตำบลคลองเจ๊ก	มี	๒๐ หมู่บ้าน
๖. ตำบลแสนแสบ	มี	๑๕ หมู่บ้าน
๗. ตำบลคูฝักใต้		มี ๑๐ หมู่บ้าน

กับมีกิ่งอำเภอลาดกระบัง ซึ่งได้ยุบจากอำเภอกลงเป็นกิ่งอำเภอมาขึ้นอยู่อีก ๑ กิ่ง โดยเฉพาะ กิ่งอำเภอ ลาดกระบัง มี ๕ ตำบล ๙๑ หมู่บ้าน ดังนี้

- | | | |
|-----------------------|----|----------------|
| ๑. ตำบลลาดกระบัง | | มี ๑๕ หมู่บ้าน |
| ๒. ตำบลคลองสองต้นนุ่น | | มี ๑๖ หมู่บ้าน |
| ๓. ตำบลคลองสามประเวศ | มี | ๑๗ หมู่บ้าน |
| ๔. ตำบลทับยาว | | มี ๒๑ หมู่บ้าน |
| ๕. ตำบลลำปลาทิว | มี | ๒๒ หมู่บ้าน |

ได้มีการเปลี่ยนแปลงเขตท้องที่อีกหลายครั้ง ในที่สุดเมื่อวันที่ ๒๖ กุมภาพันธ์ พ.ศ.๒๕๐๐ ได้ประกาศยกฐานะกิ่งอำเภอลาดกระบังขึ้นเป็นอำเภออีกครั้งหนึ่ง

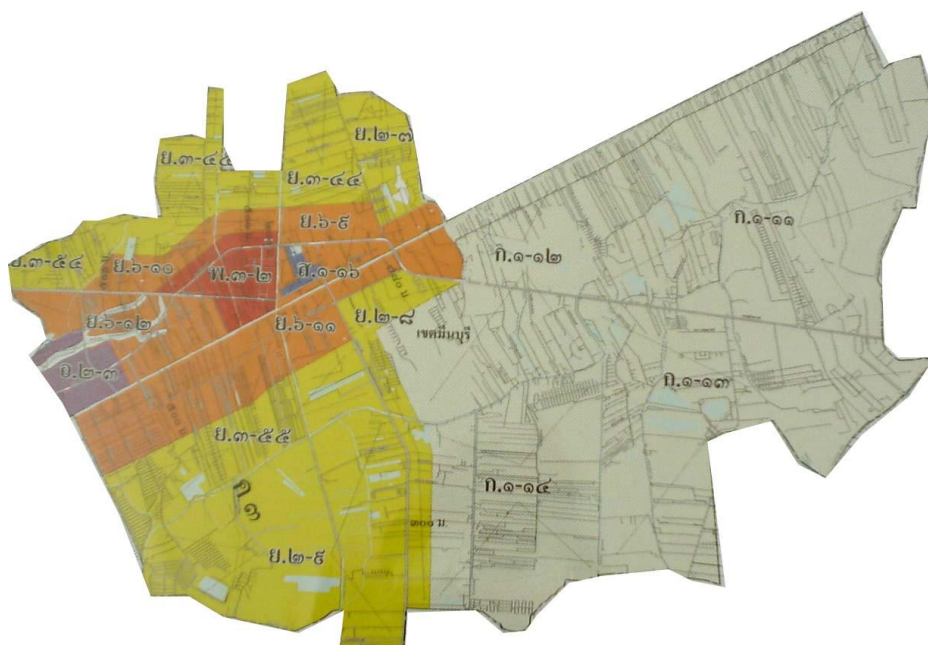
มีนบุรีได้ แบ่งเขตการปกครอง ได้ ออกเป็น ๗ แขวง (ตำบล) มี ๑๐๗ หมู่บ้าน แต่เดิมมีสุขาภิบาล ๑ แห่ง ชื่อสุขาภิบาลมีนบุรี ตั้งขึ้นเมื่อ พ.ศ. ๒๔๙๘ ซึ่งในชั้นแรก มีหมู่บ้านที่ ๑,๒, ๘, ๙, ๑๐, ๑๓, ๑๗, ๑๘, และ ๑๙ ของตำบลมีนบุรี รวมกันเข้าเป็นเขตสุขาภิบาล ต่อมาเมื่อปี พ.ศ.๒๕๐๕ ได้มีการขยายเขตสุขาภิบาลออกไปอีกโดยรวมเอาหมู่ที่ ๓ ของตำบลมีนบุรี และหมู่ที่ ๑๔ ของตำบลแสนแสบเข้ามาอยู่ในเขตสุขาภิบาลด้วย ต่อจากนั้นมา ได้ขยายเขตสุขาภิบาลออกไปตลอดทั้งอำเภอ ตามประกาศของกระทรวงมหาดไทย ลงวันที่ ๑๑ เมษายน ๒๕๐๖ และเมื่อได้มีประกาศของคณะปฏิวัติ ฉบับที่ ๓๓๕ ลงวันที่ ๑๓ ธันวาคม ๒๕๑๕ มีนบุรีจึงมีฐานะเป็นเขต หนึ่งในกรุงเทพมหานคร

*** เดิมเขตมีนบุรี มีพื้นที่ ๑๗๔ ตารางกิโลเมตร แต่ได้มีประกาศกระทรวงมหาดไทย เปลี่ยนแปลงพื้นที่เขตมีนบุรีและตั้งเขตคลองสามวา ตั้งแต่วันที่ ๒๑ พฤศจิกายน ๒๕๔๐ เขตมีนบุรีในปัจจุบันจึงมีพื้นที่เหลือเพียง ๖๓.๖๔๕ ตารางกิโลเมตร มีเขตการปกครอง ๒ แขวง คือ แขวงมีนบุรี แขวงแสนแสบ และมีพื้นที่ใหญ่เป็นอันดับที่ ๕ ของกรุงเทพมหานคร**

สภาพพื้นที่ส่วนใหญ่ของเขตมีนบุรีเป็นที่ราบลุ่ม ในอดีตเป็นเทือกสวน ไร่นา บ่อปลา นาบัว ไร่หญ้า ปัจจุบันเปลี่ยนแปลงสภาพเป็นหมู่บ้าน อาคารพาณิชย์ และสถานที่ประกอบการทั้งเล็ก และขนาดใหญ่ สำหรับชุมชนชาวสวน ชาวไร่ ชาวนา บ่อปลาไร่หญ้า จึงมีจำนวนลดน้อยลง

ขณะนี้ เขตมีนบุรี แบ่งเป็น ๒ แขวง มี ๓๙ หมู่บ้าน โดยแขวงมีนบุรี มีจำนวน ๒๑ หมู่บ้าน และแขวงแสนแสบ มีจำนวน ๑๘ หมู่บ้าน

สภาพทางภูมิศาสตร์
เขตมีนบุรีมีพื้นที่รวมทั้งหมด ๖๓.๖๔๕ ตารางกิโลเมตร



ประกอบด้วยพื้นที่การปกครอง แขวงมีนบุรี และแขวงแสนแสบ

แนวเขตติดต่อ

ทิศเหนือ	ติดต่อกับ เขตคลองสามวา และเขตหนองจอก
ทิศตะวันออก	ติดต่อกับ เขตหนองจอก
ทิศใต้	ติดต่อกับ เขตลาดกระบัง
ทิศตะวันตก	ติดต่อกับ เขตสะพานสูง และเขตคันนายาว

แนวเขตการปกครองของเขตมีนบุรี

ทิศเหนือ เริ่มต้นจากจุดบรรจบระหว่างคลองกิบหมูฝั่งเหนือคลองบางชันฝั่งตะวันออกเลี้ยวไปทางทิศตะวันออกตามแนวคลองกิบหมูฝั่งเหนือผ่าน ถนนพระยาสุเรนทร์ จนถึงลำรางคูคตเลี้ยวไปตามลำรางคูคตฝั่งเหนือผ่านถนนเจริญพัฒนาไปตามทิศเหนือจนถึงซอยโชคอนันต์เลี้ยวไปทางทิศตะวันออกตามแนวขอบทางซอยโชคอนันต์พากเหนือ จนถึงถนนหทัยราษฎร์ เลี้ยวไปทางทิศเหนือตามแนวขอบทางถนนหทัยราษฎร์พากตะวันออกจนถึงลำรางไต้ะสุข เลี้ยวไปทางทิศตะวันออกตามลำรางไต้ะสุขฝั่งเหนือจนถึงคลองเจ๊ก เลี้ยวไปทางทิศใต้ตามแนวคลองเจ๊กฝั่งตะวันออกจนถึงลำรางสามวา เลี้ยวไปทางทิศตะวันออกตามลำรางสามวาฝั่งเหนือผ่านถนนสามวา จนถึงคลองสามวา เลี้ยวไปทางทิศเหนือตามแนวคลองสามวาฝั่งตะวันออกจนถึงซอยเหมือน สวาท เลี้ยวไปทางทิศตะวันออกตามแนวขอบทางซอยเหมือนสวาทพากเหนือ จนถึงถนนนิมิตใหม่ เลี้ยวไปทางทิศใต้ตามแนวขอบทางถนนนิมิตใหม่พากตะวันออกจนถึงซอยวีแสงไทย เลี้ยวไปทางทิศตะวันออกตามแนวขอบทางซอยวีแสงไทยพากเหนือถึงคลองบึงลำไผ่ เลี้ยวไปทางทิศใต้ตามแนวคลองบึงลำไผ่ตะวันออกผ่านถนนประชาร่วมใจจนถึงคลองแสนแสบเลี้ยวไปทางทิศตะวันออกตามแนวคลองแสนแสบฝั่งเหนือบรรจบคลองลำหินฝั่งตะวันออก

ทิศตะวันออก เริ่มต้นจากจุดบรรจบระหว่างคลองลำหินฝั่งตะวันออก กับคลองแสนแสบฝั่งเหนือเลียบบไปตามคลองลำหินฝั่งตะวันออกถึงคลองลำต้นไทร เลียบไปตามคลองลำต้นไทรฝั่งตะวันออกจนถึงคลองลำนกแขวกเลียบบไปตามคลองลำนกแขวกฝั่งตะวันออกบรรจบกับคลองบึงใหญ่ฝั่งเหนือ

ทิศใต้ เริ่มต้นจากจุดบรรจบระหว่างคลองบึงใหญ่ฝั่งเหนือ กับคลองลำนกแขวกฝั่งตะวันออกเลียบบไปตามคลองบึงใหญ่ฝั่งเหนือ จนถึงลำรางตาทรัพย์เลียบบไปตามลำรางตาทรัพย์ฝั่งเหนือผ่านถนนวัดทองสัมฤทธิ์ เลี้ยวไปทางทิศตะวันออกเฉียงใต้ตามคันนาแนวแบ่งเขตระหว่างเขตมีนบุรีกับเขตลาดกระบัง จนไปถึงคลองตาเสือ (สุดเขตหมู่ ๑๘ แขวงแสนแสบ เขตมีนบุรี) เลียบไปตามแนวคลองตาเสือฝั่งเหนือผ่านถนนวัดทองสัมฤทธิ์ เข้าลำรางศาลเจ้า เลียบไปตามลำรางศาลเจ้าฝั่งเหนือผ่านคลองพังพวย คลองสี่ และคลองสาม ถึงถนนร่มเกล้าเลียบบไปทางทิศใต้ตามแนวขอบทางถนนร่มเกล้า ฟากตะวันออกจนถึงลำรางคอวัง เลียบไปทางทิศตะวันตกตามลำรางคอวังฝั่งเหนือจนถึงคลองสองต้นนุ่น เลี้ยวไปทางทิศเหนือ ตามแนวคลองสองต้นนุ่นฝั่งตะวันออกจนถึง

คลองลำนายโส เลี้ยวไปทางทิศตะวันตกตามแนวคลองลำนายโสฝั่งเหนือจนบรรจบคลองลาดบัวขาวฝั่งตะวันออก

ทิศตะวันตก เริ่มต้นจากจุดบรรจบระหว่างคลองลาดบัวขาวฝั่งตะวันออกกับคลองลำนายโสฝั่งเหนือเลียบบไปทางทิศเหนือตามแนวคลองลาดบัวขาวฝั่งตะวันออก จนถึงคลองแสนแสบเลียบบไปทางทิศตะวันตก ตามแนวคลองแสนแสบฝั่งเหนือจนบรรจบกับคลองบางชัน เลี้ยวไปทางทิศเหนือตามแนวคลองบางชันฝั่งตะวันออกจนบรรจบคลองกีบหมูฝั่งเหนือ

อาณาเขตท้องที่แขวงมีนบุรี เนื้อที่รวม ๒๘.๔๕๙ ตารางกิโลเมตร

แนวเขตติดต่อ

ทิศเหนือ	ติดต่อกับ	แขวงบางชัน และแขวงทรายกองดินใต้ เขตคลองสามวา
ทิศตะวันออก	ติดต่อกับ	แขวงทรายกองดินใต้ เขตคลองสามวา และแขวงแสนแสบ เขตมีนบุรี
ทิศใต้	ติดต่อกับ	แขวงคลองสองต้นนุ่น เขตลาดกระบัง
ทิศตะวันตก	ติดต่อกับ	แขวงคันนายาว เขตคันนายาวและแขวงสะพานสูง เขตสะพานสูง

แนวเขตการปกครองแขวงมีนบุรี

ทิศเหนือ เริ่มต้นจากคลองกีบหมูฝั่งเหนือบรรจบกับคลองบางชันฝั่งตะวันออกเลียบบไปทางทิศตะวันออกตามแนวคลองกีบหมูฝั่งเหนือผ่านถนนพระยาสุเรนทร์จนถึงลำรางคูต เลียบไปตามลำรางคูตฝั่งเหนือผ่านถนนเจริญพัฒนาไปทางทิศเหนือจนถึงซอยโชคอนันต์ เลี้ยวไปทางทิศตะวันออกตามแนวขอบทางซอยโชคอนันต์ฟากเหนือจนถึงถนนหทัยราษฎร์เลียบบไปทางทิศเหนือตามแนวขอบทางถนนหทัยราษฎร์ฟากตะวันออกจนถึงลำรางไต้สุสุข เลี้ยวไปทางทิศตะวันออกตามลำรางไต้สุสุขฝั่งเหนือจนถึงคลองเจ๊กเลียบบไปทางทิศใต้ตามแนวคลองเจ๊กฝั่งตะวันออกจนถึงลำรางสามวา เลี้ยวไปทางทิศตะวันออกตามลำรางสามวาฝั่งเหนือผ่านถนนสามวาจนถึงคลองสามวา เลี้ยวไปทางทิศเหนือตามแนวคลองสามวาฝั่งตะวันออกจนถึงซอยเหมือน

สวาท เลี้ยวไปทางทิศตะวันออกตามแนวขอบทางซอยเหมือนสวาทฟากเหนือจนถึงถนนนิมิตใหม่ เลี้ยวไปทางทิศใต้ตามแนวขอบทางถนนนิมิตใหม่ฟากตะวันออกจนถึงซอยวีแสงไทย เลี้ยวไปทางทิศตะวันออกตามแนวขอบทางซอยวีแสงไทย เลี้ยวไปทางทิศตะวันออกตามแนวขอบทางซอยวีแสงไทยฟากเหนือจนบรรจบคลองบึงลำไผ่ฝั่งตะวันออก

ทิศตะวันออก เริ่มต้นจากคลองบึงลำไผ่ฝั่งตะวันออกบรรจบกับแนวขอบทางซอยวีแสงไทยฟากเหนือไปทางทิศใต้ตามคลองบึงลำไผ่ฝั่งตะวันออกผ่านถนนประชาร่วมใจจนถึงคลองแสนแสบเลียบบไปทางทิศตะวันตก ตามแนวคลองแสนแสบฝั่งเหนือจนถึงถนนร่มเกล้าเลียบบไปทางทิศใต้ตามแนวขอบทางถนนร่มเกล้าฟากตะวันออกจนบรรจบลำรางคอวังฝั่งเหนือ

ทิศใต้ เริ่มต้นจากแนวขอบทางถนนร่มเกล้าฟากตะวันออกบรรจบกับลำรางคอวังฝั่งเหนือไปทางทิศตะวันตกตามแนวลำรางคอวังฝั่งเหนือจนถึงคลองสองต้นนุ่นเลียบบไปทางทิศเหนือตามคลองสองต้นนุ่นฝั่งตะวันออกจนถึงคลองลำนายโสเลียบบไปทางทิศตะวันตกตามคลองลำนายโสฝั่งเหนือบรรจบคลองลาดบัวขาวฝั่งตะวันออก

ทิศตะวันตก เริ่มต้นจากคลองลาดบัวขาวฝั่งตะวันออกบรรจบกับคลองลำนายโสฝั่งเหนือ เลียบไปทางทิศเหนือตามแนวคลองลาดบัวขาวฝั่งตะวันออกถึงคลองแสนแสบ เลี้ยวไปทางทิศตะวันตกตามแนวคลองแสนแสบฝั่งเหนือจนบรรจบกับคลองบางชันฝั่งตะวันออกเลี้ยวไปทางทิศเหนือตามแนวคลองบางชันฝั่งตะวันออกจนบรรจบคลองกับหมู่ฝั่งเหนือ

อาณาเขตท้องที่ แขวงแสนแสบ เนื้อที่รวม ๓๕.๑๘๖ ตารางกิโลเมตร

แนวเขตติดต่อ

ทิศเหนือ	ติดต่อกับ	แขวงทรายกองดินใต้ เขตคลองสามวา และแขวงมีนบุรี เขตมีนบุรี
ทิศตะวันออก	ติดต่อกับ	แขวงโคกแฝด และแขวงลำผักชี เขตหนองจอก
ทิศใต้	ติดต่อกับ	แขวงคลองสามประเวศ และแขวงลำปลาทิว เขตลาดกระบัง
ทิศตะวันตก	ติดต่อกับ	แขวงมีนบุรี เขตมีนบุรี

แนวเขตการปกครอง แขวงแสนแสบ

ทิศเหนือ เริ่มต้นจากแนวขอบทางถนนร่มเกล้าฟากตะวันออกบรรจบกับคลองแสนแสบฝั่งเหนือ ไปทางทิศตะวันออกตามแนวคลองแสนแสบฝั่งเหนือจนบรรจบกับแนวคลองลำหินฝั่งตะวันออก

ทิศตะวันออก เริ่มต้นจากคลองลำหินฝั่งตะวันออกบรรจบกับคลองแสนแสบฝั่งเหนือไปทางทิศใต้ตามแนวคลองลำหินฝั่งตะวันออกจนถึงคลองลำตันไทรเลียบไปตามคลองลำตันไทรฝั่งตะวันออกผ่านถนนสุวินทวงศ์จนถึงคลองลำนกแขวกเลียบไปคลองลำนกแขวกฝั่งตะวันออกจนบรรจบกับคลองบึงใหญ่ฝั่งเหนือ

ทิศใต้ เริ่มต้นจากคลองบึงใหญ่ฝั่งเหนือบรรจบกับคลองลำนกแขวกฝั่งตะวันออกเลียบไปตามคลองบึงใหญ่ฝั่งเหนือจนถึงลำรางตาทิตย์เลียบไปตามลำรางตาทิตย์ฝั่งเหนือ ผ่านถนนวัดทองสัมฤทธิ์เลี้ยวไปทางทิศใต้ทางทิศตามแนวคันนาแบ่งเขตระหว่างเขตมีนบุรีกับเขตลาดกระบังจนถึงคลองตาเสือฝั่งเหนือ (สุดเขตหมู่ ๑๘ แขวงแสนแสบ เขตมีนบุรี) ไปทางทิศตะวันตกตามแนวคลองตาเสือฝั่งเหนือผ่านถนนวัดทองสัมฤทธิ์จนถึงลำรางศาลเจ้าเลียบไปทางทิศตะวันตกตามลำรางศาลเจ้าฝั่งเหนือผ่านคลองพังพวย คลองสี่ คลองสาม จนบรรจบกับแนวขอบทางถนนร่มเกล้าฟากตะวันออก

ทิศตะวันตก เริ่มต้นจากแนวทางถนนร่มเกล้าฟากตะวันออกบรรจบกับลำรางศาลเจ้าฝั่งเหนือไปทางทิศเหนือตามแนวขอบทางถนนร่มเกล้าฟากตะวันออกจนถึงคลองแสนแสบฝั่งเหนือ

ประวัติคลองแสนแสบ

คลองแสนแสบเป็นคลองเชื่อมแม่น้ำบางปะกงกับแม่น้ำเจ้าพระยาขุดขึ้นเมื่อ พ.ศ. ๒๓๘๐ โดยพระบาทสมเด็จพระนั่งเกล้าเจ้าอยู่หัว โปรดเกล้าฯ ให้พระยาศรีพิพัฒนรัตนโกษาเป็นแม่กองจ้างกุลิซุดคลองตั้งแต่นั้นหัวหมากไปถึงบางขุนาก เพื่อเป็นเส้นทางยุทธศาสตร์ในการทำสงครามระหว่างไทยกับเขมรและญวน หลังจากนั้นคลองแสนแสบกลายเป็นเส้นทางคมนาคมที่สำคัญระหว่างฉะเชิงเทรากับกรุงเทพฯ รวมทั้งมีความสำคัญในการค้าขายของราษฎรอีกด้วย

ในปี พ.ศ. ๒๔๑๙ พระบาทสมเด็จพระจุลจอมเกล้าเจ้าอยู่หัว ทรงพระกรุณาฯ ให้พระชลธารวินิจฉัยเป็นแม่กองขุดคลองทำไซขึ้น เพื่อย่นระยะทางการเดินทางจากกรุงเทพฯ ถึงฉะเชิงเทราให้สั้นเข้า และเพื่อเป็นการขยายพื้นที่การเพาะปลูกริมฝั่งคลอง ทั้งนี้ได้ขุดแยกจากกลางคลองแสนแสบตรงไปปากคลองทำไซ แขวงเมืองฉะเชิงเทราภายหลังพระราชทานนามว่าคลองนครเนื่องเขต พ.ศ. ๒๔๔๖ รัฐบาลไทยได้ว่าจ้าง มีสเตอร์วานเดอร์ ไฮเด วิศวกรชาวเนเธอร์แลนด์เข้าสำรวจและวางโครงการชลประทานสำหรับประเทศไทยเพื่อสนับสนุนการเติบโตทางการค้าของไทยในสมัยนั้น ซึ่งมีสเตอร์ไฮเดก็ได้เสนอโครงการชลประทานขนาดใหญ่ต่อรัฐบาล แต่เนื่องจากในขณะนั้นไทยมีภาระในการกู้เงินจากต่างประเทศ เพื่อสร้างทางรถไฟสายเหนือ ดังนั้น จึงชลโครงการชลประทานขนาดใหญ่ไว้ก่อน แต่อุบัติให้มิสเตอร์ไฮเดทำโครงการ ชลประทานขนาดย่อมแทน ได้แก่ขุดซ่อมคลองและสร้างประตูน้ำ ซึ่งปรากฏว่า คลองแสนแสบได้รับความสนใจให้ดำเนินการขุดซ่อม และสร้างประตูน้ำในคลองแสนแสบด้วยกรม

คลองได้ตั้งงบประมาณในการขุดคลองแสนแสบ ๔๐๐,๐๐๐.-บาท (สี่แสนบาทถ้วน) ขุดคลองท่าไข่ (คลองเนื่อง
 เขต) ๒๐๐,๐๐๐.-บาท (สองแสนบาทถ้วน) และสร้างประตูระบายน้ำสามประตู ได้แก่ ประตูระบายน้ำปทุมวัน
 ประตูระบายน้ำบางขนาก และประตูระบายท่าไข่ ๒๒๕,๐๐๐.-บาท (สองแสนสองหมื่นห้าพันบาทถ้วน) การขุดขุด
 คลองแสนแสบ เริ่มตั้ง พ.ศ. ๒๔๔๖ - ๒๔๔๗ ใช้จ่ายเงินทั้งสิ้น ๖,๐๐๐.-บาท ทรงพระกรุณาโปรดเกล้าฯ ให้กรม
 คลองสั่งซื้อเรือขุดขนาดใหญ่จากห้างวิฟคอนราด ประเทศเนเธอร์แลนด์ เข้ามาใช้ จำนวน ๒ ลำ ราคารวมทั้งค่าส่ง
 และภาษี ๑๗๖,๓๑๔.-บาท สามารถนำมาใช้ขุดได้ในเดือน กุมภาพันธ์ ๒๔๔๘ ปรากฏว่า เรือขุดทั้ง ๒ ลำ ใช้การได้
 เหมาะสมกับเมืองไทย ดังนั้น ในปี พ.ศ. ๒๔๔๙ จึงโปรดเกล้าฯ ให้ซื้ออีก ๓ ลำ เป็นเงิน ๒๒๒,๗๓๔.-บาท และซื้อ
 เรือขุดขนาดย่อมอีก ๑ ลำ เป็นเงิน ๓๖,๔๙๔.-บาท เรือขุดทั้ง ๔ ลำนี้เข้ามาถึง กรุงเทพฯ และใช้การได้ในปี พ.ศ.
 ๒๔๖๐ เรือทั้งหมดถูกนำไปใช้ในการขุดขุดคลองแสนแสบ คลองท่าไข่ คลองบางขนาก แล้วเสร็จเมื่อ พ.ศ.
 ๒๔๖๑ หลังจากนั้นจึงถูกส่งไปขุดคลองประเวศบุรีรมย์ คลองลำโรง และคลองดำเนินสะดวก ส่วนการสร้าง
 ประตูน้ำในคลองแสนแสบนั้น มีสเตอร์ไฮเดได้เสนอให้สร้างประตูน้ำในคลองแสนแสบถึง ๓ ประตู เพราะคลอง
 แสนแสบนั้นทางตะวันตก ตกลงที่แม่น้ำเจ้าพระยา ส่วนทางตะวันออกตกลงที่แม่น้ำบางปะกง ที่ตำบลบางขนาก
 และระหว่างกึ่งทางมีคลองลัดท่าไข่ (คลองนครเนื่องเขต) ลัดจากคลองแสนแสบแยกตรงไปแปดริ้ว ดังนั้น จึงต้อง
 สร้าง ๓ ประตูน้ำ คือ ประตูน้ำปทุมวัน ประตูบางขนาก และประตูน้ำท่าไข่ ซึ่งตามโครงการนี้ได้เริ่มดำเนินการงาน
 มาตั้งแต่เดือน ธันวาคม พ.ศ. ๒๔๔๙ สิ้นพระราชทรัพย์ไปดังนี้ คือ

๑. ค่าก่อสร้างน้ำ และทำนบเปิดปิดได้ ที่ตำบลปทุมวัน รวม ๙๒,๐๒๒.-บาท
๒. ค่าก่อสร้างประตูน้ำตำบลท่าไข่ และค่าขุดคลองลัดชั่วคราว รวมทั้งค่าทำนบเปิดปิดได้ รวม
 ๑๐๓,๙๑๓.-บาท
๓. ค่าก่อสร้างประตูน้ำตำบลบางขนาก และค่าขุดคลองลัด รวมเงิน ๘๐,๐๐๒.-บาท
๔. ค่าขุดขุดคลอง ๒๕๗,๑๐๔.-บาท

อนึ่ง การสร้างประตูน้ำทั้งสามนี้ดำเนินการไปพร้อม ๆ กัน ทั้งนี้เพราะมีสเตอร์ไฮเดมีความเห็นว่า คลอง
 ลัดท่าไข่ (คลองนครเนื่องเขต) มีความสำคัญในการย่นระยะการเดินทางจากปราจีนบุรี แปดริ้ว กับกรุงเทพฯ
 ปรากฏว่า ในการสร้างประตูน้ำที่บางขนากและท่าไข่นั้น มีสเตอร์ได้สั่งซื้อศิลาจากพระองค์เจ้าอลังการ ซึ่งได้รับ
 อนุญาตจากรัฐบาลระเบิดหินศิลา จากอำเภอมหาโพธิ์ ปราจีนบุรี มาส่งเพื่อสร้างประตูน้ำ นอกจากนี้
 มีสเตอร์ไฮเดได้สั่งซื้อปูนซีเมนต์จากประเทศอินโดนีเซีย ส่วนที่ดินที่ใช้ในการสร้างประตูน้ำปทุมวันนั้นเดิมขอเช่าจาก
 คุณสะอาดผู้เป็นภรรยาของพระอาทรนพัฒน์ ต่อมาคุณสะอาดถวายที่ดินผืนนี้ต่อรัชกาลที่ ๕ กระทรวงเกษตรธิการ
 จึงขอเช่าที่ดินนี้จากกรมพระคลังข้าง ที่ในอัตราเดือนละ ๓๒ บาท จ่ายเงินเช่าเป็นงวด ๆ ละ ๓
 เดือน ปีละ ๔ งวด ส่วนที่ดินใช้สร้างประตูน้ำท่าไข่นั้นกัน กระทรวงเกษตรธิการได้ขอเช่าจากพระคลังข้างที่ ใน
 อัตราละ ๔๐ โดยส่งงวดละ ๓ เดือน เป็นเงินละ ๑๒๐ บาท สำหรับประตูน้ำบางขนากไม่พบหลักฐานเกี่ยวกับที่ดิน
 ใช้ก่อสร้าง จึงเชื่อว่าคงไม่มีปัญหา เพราะไม่พบหลักฐานการขอซื้อที่ดิน หรือการจ่ายเงินเพื่อเช่าที่ดิน ในการสร้าง
 ประตูที่บางขนากเลย

พระบาทสมเด็จพระจุลจอมเกล้าเจ้าอยู่หัว ได้เสร็จไปทรงเปิดประตูน้ำปทุมวัน เพื่อให้เรือสัญจรไปมาได้
 เมื่อวันที่ ๗ ธันวาคม ๒๔๔๙ ซึ่งเหตุผลที่เสนาบดี กระทรวงเกษตรธิการต้องการทำพิธีเปิดประตูน้ำให้ใหญ่โต
 เพราะการแสดงให้เห็นกระทรวงพระคลังมหาสมบัติได้ทราบ ว่า กรมคลองได้ทำอะไรไปบ้าง เพราะมักจะถูกกล่าวหาจาก
 กระทรวงพระคลังฯ ว่าใช้เงินมากมาย แต่ไม่มีผลงานอยู่เสมอ ส่วนชื่อประตูน้ำนั้น นายวานเดอร์ไฮเด ได้เสนอให้ตั้ง
 ชื่อเสนาบดีกระทรวงเกษตรธิการ เป็นชื่อประตูน้ำ ๑ ประตู แต่เจ้าพระยาเทเวศร์ วงษ์วิวัฒน์ เห็นว่า พระนามใน
 เชื้อพระวงศ์ของพระบาทสมเด็จพระเจ้าอยู่หัว มีอยู่มากที่ทรงพระราชทานได้จึงได้กราบบังคมทูลขอพระราชทาน
 ชื่อประตูน้ำ แต่รัชกาลที่ ๕ ทรงเห็นว่าถึงจะตั้งชื่ออย่างไรก็ไม่ดีใคร่เรียกตาม ผู้ตั้งชื่อตามตำบลไม่ได้ เช่น
 ประตูน้ำปทุมวัน ประตูน้ำท่าไข่ ประตูน้ำบางขนาก ซึ่งถ้าแม้จะมีประตูน้ำมากก็ไม่ดีใคร่มี ดังนั้นประตูน้ำต่าง ๆ จึง
 มีชื่อตามตำบลที่ตั้งอยู่ทั้งสิ้น

✽ สมเด็จพระเจ้า กับคลองแสนแสบ “ แม่คำถึงแก่กรรม ”

“ เมื่ออายุประมาณ ๙ ขวบ ทางบ้านมาตามตัว เพราะแม่คำเจ็บอยู่ที่บ้านมีนบุรีแม่ได้รับแม่คำกับป่าช่วย และจำการเดินทางกลับจากมีนบุรีด้วยเรือพายทางคลองแสนแสบได้อย่างติดตา แม่คำนอนเจ็บหนักในเรือ ป่าช่วยเป็นผู้พายและคัดท้าย แม่พยายามช่วยอยู่ข้างหน้า แต่ก็พายไม่ค่อยเป็น กลับถึงบ้านไม่นานเท่าไร แม่คำก็เสียชีวิตไป หลังจากที่เผาศพแม่คำแล้ว แม่อยู่บ้านไม่ถึงเดือน อาทวนก็ส่งคนมาตามกลับไป ”

(คัดจากหนังสือ “ แม่เล่าให้ฟัง ” พระราชนิพนธ์สมเด็จพระพี่นางเธอ เจ้าฟ้ากัลยาณิวัฒนา พิมพพิที่อมรินทร์การพิมพ์ กรุงเทพมหานคร ๒๕๒๕ หน้า ๓๑-๓๒)

สมเด็จพระเทพรัตนราชสุดาฯ สยามบรมราชกุมารีเสด็จทอดพระเนตรคลองแสนแสบทางชลมารค

เนื่องจากคลองแสนแสบเป็นคลองขุดที่มนุษย์ขุดขึ้นมาให้เป็นคลองเอนกประสงค์ประสงค์เพื่อประโยชน์ในด้านความมั่นคง การเกษตร การคมนาคมขนส่ง การพัฒนาสภาพแวดล้อม และประโยชน์ใช้สอยต่าง ๆ อันจะทำให้คุณภาพชีวิตของประชาชนสองฝั่งคลองดีขึ้น

เมื่อกาลเวลาผ่านมายาวนาน สภาพแวดล้อมของคลองได้เปลี่ยนแปลงไปตามสภาพแวดล้อมทางกายภาพและสังคม ทำให้คลองไม่สามารถเอื้อประโยชน์แก่ประชาชนสองฝั่งได้เฉกเช่นเดิม เนื่องจากคลองมีสภาพตื้นเขิน คุณภาพน้ำเน่าเสียอันเนื่องมาจากการถ่ายเทน้ำเสียลงไปในคลอง และไม่มีระบบระบายที่เหมาะสม มีสิ่งก่อสร้างรุกล้ำเข้าไปในสองฝั่งคลอง ตลอดจนมีวัชพืชและขยะที่มีส่วนทำให้น้ำเน่าเสียและสกปรก

จากสภาพดังกล่าว จะเห็นได้ว่าปัญหาของคลองแสนแสบเป็นปัญหาที่มนุษย์สร้างขึ้นเกือบทั้งสิ้น การจะฟื้นฟูสภาพแวดล้อมของคลองแสนแสบให้เอื้อประโยชน์สองฝั่งได้นั้น จะต้องอาศัยความร่วมมือของหน่วยงานที่เกี่ยวข้อง และประชาชนสองฝั่งคลองเป็นเครือข่ายที่มีระบบ สร้างจิตสำนึกร่วมกันในการที่สร้างคุณภาพชีวิตของประชาชนให้ดีขึ้นปลัดกระทรวงศึกษาธิการจึงดำริที่จะดำเนินการพัฒนาคลองแสนแสบให้เป็นส่วนหนึ่งของการพัฒนาคุณภาพชีวิตและสิ่งแวดล้อม ด้วยเหตุผลที่ว่าคนไทยแต่เดิมอยู่กับแม่น้ำลำคลอง อาศัยแม่น้ำลำคลองประกอบอาชีพ ยังชีวิต เดินทางไปมาหาสู่กัน ซึ่งได้เชิญหน่วยงานต่าง ๆ ที่เกี่ยวข้องประชุมสัมมนาเพื่อสร้างเครือข่ายและปลูกจิตสำนึกในการพัฒนาคุณภาพชีวิตสองฝั่งคลองแสนแสบ จึงได้ทำโครงการพัฒนาคลองแสนแสบหลายโครงการ และเมื่อวันที่ ๒๐ กันยายน ๒๕๓๗ สมเด็จพระเทพรัตนราชสุดาฯ สยามบรมราชกุมารี ได้เสด็จทอดพระเนตรคลองแสนแสบทางชลมารค

การคมนาคม

ทางบก

การคมนาคมทางบก มีนบุรีสามารถใช้สายทางออกต่างจังหวัดได้หลายเส้นทาง รถโดยสารประจำทาง (ปัจจุบันอาจมีการเปลี่ยนแปลงเส้นทางการเดินใหม่)

รถเมล์ธรรมดา

รถเมล์สาย ๒๖	เส้นทาง มีนบุรี - อนุสาวรีย์ชัยสมรภูมิ
รถเมล์สาย ๒๖	เส้นทาง มีนบุรี - หมู่บ้านบัวขาว
รถเมล์สาย ๑๖๘	เส้นทาง มีนบุรี - คลองตัน
รถเมล์สาย ๒๗	เส้นทาง มีนบุรี - อนุสาวรีย์ชัยสมรภูมิ
รถเมล์สาย ๕๘	เส้นทาง มีนบุรี - ประตูนํ้า
รถเมล์สาย ๑๑๓	เส้นทาง มีนบุรี - หัวลำโพง
รถเมล์สาย ๑๓๑	เส้นทาง มีนบุรี - หนองจอก
รถเมล์สาย ๑๔๔	เส้นทาง มีนบุรี - เคหะร่มเกล้า

รถปรับอากาศ

รถ ปอ. สาย ๒๖	เส้นทาง มีนบุรี	- อนุสาวรีย์ชัยสมรภูมิ
รถ ปอ. สาย ๕๐๑	เส้นทาง มีนบุรี	- ปากคลองตลาด
รถ ปอ. สาย ๕๐๒	เส้นทาง มีนบุรี	- สีลม
รถ ปอ. สาย ๕๑๔	เส้นทาง มีนบุรี	- สีลม

รถปรับอากาศร่วมบริการ

รถ ปอ. สาย ๔๐ เส้นทาง มินบุรี – สีลม

รถตู้โดยสาร

รถตู้ สาย ต. ๑๕ เส้นทาง มินบุรี – เกษตร
 รถตู้ สาย ต. ๑๕/เอ เส้นทาง มินบุรี – บางบัวทอง
 รถตู้ สาย ต. ๑๕/บี เส้นทาง มินบุรี – แคลาย
 รถตู้ สาย ต. ๑๖ เส้นทาง มินบุรี – หมอชิต ๒
 รถตู้ สาย ต. ๑๗ เส้นทาง มินบุรี – คู้ขวา หนองจอก
 รถตู้ สาย ต. ๑๘ เส้นทาง มินบุรี – คู้ซ้าย หนองจอก
 รถตู้ สาย ต. ๒๐ เส้นทาง มินบุรี – วัดลำต้อยติ่ง
 รถตู้ สาย ต. ๒๑ เส้นทาง มินบุรี – หนองจอก
 รถตู้ สาย ต. ๒๒ เส้นทาง มินบุรี – ปากเกล้า
 รถตู้ สาย ต. ๒๓ เส้นทาง มินบุรี – ลาดกระบัง (หัวตะเข้)
 รถตู้ สาย ต. ๒๔ เส้นทาง มินบุรี – บางพี
 รถตู้ สาย ต. ๒๕ เส้นทาง มินบุรี – เคหะร่มเกล้า

รถนิมิตส์สีเขียว

รถนิมิตส์ สาย ๒๗ เส้นทาง มินบุรี – อนุสาวรีย์ชัยสมรภูมิ
 รถนิมิตส์ สาย ๑๔๔ เส้นทาง มินบุรี – เคหะร่มเกล้า

รถสองแถวแดง

รถสองแถวแดง สาย ๑๑๒๐ เส้นทาง มินบุรี – โรงเรียนวัดพระยาสุเรนทร์
 รถสองแถวแดง สาย ๑๑๒๑ เส้นทาง มินบุรี – วัดสุขใจ - แบนชะโด
 รถสองแถวแดง สาย ๑๑๒๒ เส้นทาง มินบุรี – เคหะชุมชนลาดกระบัง
 รถสองแถวแดง สาย ๑๑๒๓ เส้นทาง มินบุรี – หมู่บ้านสี่สาร
 รถสองแถวแดง สาย ๑๑๒๕ เส้นทาง มินบุรี – คลองหนึ่งกับหมู
 รถสองแถวแดง สาย ๑๑๒๖ เส้นทาง มินบุรี – หมู่บ้านทองสงวน
 รถสองแถวแดง สาย ๑๒๓๘ เส้นทาง มินบุรี – ลาดกระบัง
 รถสองแถวแดง สาย ๑๓๐๔ เส้นทาง มินบุรี – ลำลูกกา และ มินบุรี – คลอง ๘ , ๙
 รถสองแถวแดง สาย ๑๓๑๔ เส้นทาง มินบุรี – ประเวศ

ทางน้ำ

ท่าเรือคลองสามวา เส้นทาง คลองสามวา - ทดคลองสอง
 ท่าเรือคลองแสนแสบ เส้นทาง คลองสามวา – ทดคลองสอง คลองสองต้นนุ่น
 ท่าเรือคลองแสนแสบ เส้นทางท่าเรือหน้าสำนักงานเขตมินบุรี – วัดศรีบุญเรือง

ประชากรในพื้นที่เขตตามทะเบียนราษฎร ณ เดือน พฤศจิกายน ๒๕๕๕

ชาย ๙๔,๕๓๒ คน หญิง ๔๒,๖๔๑ คน

รวมทั้งสิ้น ๑๓๗,๑๗๓ คน

ที่อยู่อาศัย ทั้งหมด - หลังคาเรือนจำนวนผู้มีสิทธิเลือกตั้งผู้ว่าราชการกรุงเทพมหานคร ๒๕๕๖

ชาย ๔๖,๑๔๕ คน หญิง ๕๓,๙๘๖ คน รวม ๑๐๐,๑๓๑ คน หน่วยเลือกตั้ง ๑๓๔ หน่วย

จำนวนผู้มีสิทธิเลือกตั้งสมาชิกสภาผู้แทนราษฎร ๒๕๕๐

จำนวน ๙๕,๔๑๙ คน

สถานที่สำคัญและสถาบันการศึกษาในพื้นที่เขต

โรงเรียนประถมศึกษาสังกัดกรุงเทพมหานคร มี จำนวน ๑๓ แห่ง ในพื้นที่เขตมีนบุรี

- | | |
|--|---|
| ๑. โรงเรียนคลองสองต้นนุ่น (๐ ๒๕๔๓ ๘๒๒๒) | ๒. โรงเรียนคลองสาม (๐ ๒๕๔๓ ๘๑๑๑) |
| ๓. โรงเรียนบ้านเกาะ (๐ ๒๕๔๓ ๘๓๓๓) | ๔. โรงเรียนบึงขวาง (๐ ๒๕๔๓ ๘๔๐๐) |
| ๕. โรงเรียนมีนบุรี (๐ ๒๕๔๐ ๗๑๓๗) | ๖. โรงเรียนวังเหล็กวิทยานุสรณ์ (๐ ๒๕๔๓๘๔๕๒) |
| ๗. โรงเรียนวัดแสนสุข (๐ ๒๕๔๐ ๗๒๔๑) | ๘. โรงเรียนวัดบำเพ็ญเหนือ (๐ ๒๕๑๗ ๐๙๐๖) |
| ๙. โรงเรียนศาลาคู้ (๐ ๒๕๔๓ ๑๕๐๐) | ๑๐. โรงเรียนสุเหร่าบางชัน (๐ ๒๕๑๗ ๒๑๕๗) |
| ๑๑. โรงเรียนสุเหร่าทรายกองดิน (๐ ๕๔๓ ๘๖๖๕) | ๑๒. โรงเรียนวัดทองสัมฤทธิ์(๐ ๒๕๔๓ ๘๖๖๖) |
| ๑๓. โรงเรียนวัดใหม่ลำนากแขวง(๐ ๒๕๔๓ ๑๑๕๙) | |

โรงเรียนประถมศึกษาเอกชน มีจำนวน ๗ แห่ง ได้แก่

- | | |
|--|--|
| ๑. โรงเรียนมีนบุรีศึกษา (๐ ๒๕๑๗ ๑๙๖๔) | ๒. โรงเรียนมีนประชาวิทยา (๐ ๒๕๑๗ ๑๙๕๕) |
| ๓. โรงเรียนสุเขเนตร (๐ ๒๕๑๗ ๐๗๕๘) | ๔. โรงเรียนสุดใจวิทยา (๐ ๒๕๑๗ ๙๓๒๓) |
| ๕. โรงเรียนอนุบาลจิตกรเกษม (๐ ๒๕๑๗ ๘๐๖๓) | ๖. โรงเรียนเทพอักษร |
| ๗. โรงเรียนพรสุตคามีนบุรี (๐ ๒๕๑๗ ๑๕๐๖) | ๘. โรงเรียนเด็กสากล (๐ ๒๙๐๖ ๙๕๓๐-๔) |

โรงเรียนอุดมศึกษา จำนวน ๒ แห่ง

- | | |
|--|--|
| ๑. วิทยาลัยเทคนิคมีนบุรี (๐ ๒๕๑๗ ๒๐๔๑) | ๒. วิทยาลัยเทคนิคกาญจนาภิเษมมหานคร (๐ ๒๕๔๓ ๘๓๙๑) |
|--|--|

โรงเรียนมัธยมศึกษา จำนวน ๒ แห่ง

- | | |
|---|--|
| ๑. โรงเรียนสตรีศรีรัตนบุรพาเพ็ญ (๐ ๒๕๔๐ ๗๒๐๒) | ๒. โรงเรียนศรีรัตนบุรพาเพ็ญ(๐ ๒๕๑๗ ๑๒๓๐) |
|---|--|

โรงเรียนนานาชาติ จำนวน ๔ แห่ง

- | | |
|---|--|
| ๑. โรงเรียนร่วมฤดีวิเทศศึกษา (นานาชาติ) | ๒. โรงเรียนเอกบูรพาวิเทศศึกษา (นานาชาติ) |
| ๓. โรงเรียนปิยากร (นานาชาติ) | ๔. โรงเรียนสากลพัฒนา (นานาชาติ) |

มหาวิทยาลัย จำนวน ๑ แห่ง

๑. มหาวิทยาลัยเกษมบัณฑิต วิทยาเขตร่มเกล้า

ส่วนราชการในพื้นที่ จำนวน ๓๓ แห่ง

- | | |
|--|---|
| ๑. สำนักงานเขตมีนบุรี | ๒. การไฟฟ้านครหลวง เขตมีนบุรี |
| ๓. การประปามีนบุรี | ๔. สำนักงานที่ดินกรุงเทพมหานคร สาขามีนบุรี |
| ๕. สำนักงานอัยการจังหวัดมีนบุรี | ๖. กองบังคับการตำรวจนครบาล ๓ |
| ๗. ศาลจังหวัดมีนบุรี | ๘. เรือนจำพิเศษมีนบุรี |
| ๙. สถานีตำรวจนครบาลมีนบุรี | ๑๐. สำนักงานบริการโทรศัพท์มีนบุรี |
| ๑๑. ขนส่งมวลชนกรุงเทพฯ(เขตเดินรถที่ ๒) | ๑๒. สถานีดับเพลิงบางชัน |
| ๑๓. ศูนย์บริการสาธารณสุข ๔๓ มีนบุรี | ๑๔. ศูนย์เยาวชนมีนบุรี |
| ๑๕. แขวงทางมีนบุรี | ๑๖. ที่ทำการไปรษณีย์โทรเลขมีนบุรี |
| ๑๗. สรรพากรพื้นที่กรุงเทพมหานคร ๒๑ | ๑๘. สถานีวิทยุกระจายเสียงทหารอากาศ ๐๑ (มีนบุรี) |
| ๑๙. การสื่อสารแห่งประเทศไทย มีนบุรี | ๒๐. สำนักงานพัฒนาสังคมและสวัสดิการกรุงเทพ ๘ (มีนบุรี) |
| ๒๑. ห้องสมุดประชาชนกรุงเทพมหานคร | ๒๒. ธนาคารออมสิน สาขามีนบุรี |
| ๒๓. ธนาคารกรุงไทย จำกัด สาขาบางชัน | ๒๔. ธนาคารกรุงไทย จำกัด สาขามีนบุรี |
| ๒๕. ศาลเยาวชนและครอบครัวกลาง (สาขามีนบุรี) | ๒๖. ที่ทำการศาลแรงงานกลาง (สาขามีนบุรี) |
| ๒๗. ศูนย์การศึกษาออกโรงเรียน กทม.๔ | ๒๘. ศาลเยาวชนและครอบครัวกลาง (มีนบุรี) |
| ๒๙. สถานีจ่ายน้ำประปามีนบุรี | ๓๐. สำนักงานสหกรณ์ส่งเสริมการเกษตร พื้นที่ ๒ |
| ๓๑. สำนักงานปศุสัตว์อำเภอ | ๓๒. สำนักงานเกษตรอำเภอมีนบุรี |
| ๓๓.สำนักงานนิคมอุตสาหกรรมบางชัน | |

ถนนสายหลัก จำนวน ๖ สาย และสายรอง ๙ สาย

- | | |
|--|--|
| *๑. ถนนสีหบุรานุกิจ (๒,๗๕๖ ม.) | *๘. ถนนเสรีไทย (สุดเขตมีนบุรี ๑,๙๗๔ ม.) |
| *๒. ถนนสุวินทวงศ์ (สุดเขตมีนบุรี ๙,๔๑๐ ม.) | *๙. ถนนนิมิตใหม่ (สุดเขตมีนบุรี ๒,๓๔๐ ม.) |
| *๓. ถนนรามคำแหง (สุดเขตมีนบุรี ๔,๔๓๑ ม.) | *๑๐. ถนนร่มเกล้า (สุดเขตมีนบุรี ๕,๒๖๐ ม.) |
| ๔. ถนนสามวา (สุดเขตมีนบุรี ๑,๐๐๐ ม.) | ๑๑. ถนนประชาร่วมใจ (สุดเขตมีนบุรี ๗๑๕ ม.) |
| ๕. ถนนบึงขวาง (๔,๒๖๔ ม.) | ๑๐. ถนนหม่อมเจ้าสว่างามสุประดิษฐ์ (๑,๑๐๕ ม.) |
| ๖. ถนนคุ้มเกล้า (สุดเขตมีนบุรี ๑,๑๙๒ ม.) | ๑๒. ถนนราษฎร์อุทิศ (สุดเขตมีนบุรี ๖,๐๐๐ ม.) |
| ๗. ถนนพัฒนาอุทิศ (สุดเขตมีนบุรี ๗๕๐ ม.) | ๑๔. ถนนหทัยราษฎร์ |

ซอย มีทั้งหมด ๓๕๑ ซอย (รวมเอกชน)

คลองและลำรางในพื้นที่ รวม ๓๙ แห่ง

แขวงมีนบุรี ๑๙ สาย

- | | |
|-----------------------------------|------------------|
| ๑. คลองสองต้นนุ่น | ๑๑. ลำรางสามวา |
| ๒. คลองแสนแสบ(พื้นที่แขวงมีนบุรี) | ๑๒. คลองแจ็ก |
| ๓. คลองบึงขวาง | ๑๓. ลำรางกีบหมู |
| ๔. คลองลำตานวย | ๑๔. ลำรางบึงขวาง |
| ๕. คลองกีบหมู | ๑๕. คลองสามวา |
| ๖. ลำรางบึงกระเทียม | ๑๖. ลำรางคูคต |
| ๗. ลำรางสะแกงาม | ๑๗. ลำรางทองหลวง |
| ๘. ลำรางธรรากร | ๑๘. ลำรางควายตาย |
| ๙. ลำรางวัดบำเพ็ญเหนือ | ๑๙. ลาดบัวขาว |

แขวงแสนแสบ ๒๐ สาย

- | | |
|-----------------------------------|----------------------|
| ๑. คลองแสนแสบ (พื้นที่แขวงแสนแสบ) | ๑๑. ลำรางยายพร้อม |
| ๒. คลองสามประเวศ | ๑๒. ลำรางศาลาคู้ |
| ๓. คลองไผ่ผี | ๑๓. ลำรางตามั่ง |
| ๔. คลองตาแล | ๑๔. ลำรางแยกคลองโตนด |
| ๕. คลองแยกคลองลำหิน | ๑๕. คลองตะโหนด |
| ๖. คลองบึงใหญ่ | ๑๖. คลองสี่ |
| ๗. ลำรางต้ายิ้ม | ๑๗. ลำรางไพร |
| ๘. คลองแพงพวย | ๑๘. ลำหิน |
| ๙. คลองตามุด | ๑๙. ลำรางสะตือ |
| ๑๐. ลำรางวัดทองสัมฤทธิ์ | ๒๐. คลองตึกตา |

วัด จำนวน ๖ วัด

- | | |
|---------------------|-------------------|
| ๑. วัดบำเพ็ญเหนือ | ๒. วัดบางเพ็งใต้ |
| ๓. วัดแสนสุข | ๔. วัดทองสัมฤทธิ์ |
| ๕. วัดใหม่ลำนากแขวง | ๖. วัดศรีกุเรชา |

มัสยิด จำนวน ๑๔ มัสยิด

- | | |
|---|-------------------------------------|
| ๑. มัสยิดอิดฮ์ฮาด์ฮุฎุมุดดิน | ๒. มัสยิดอัลเอียะห์ซาน (คู้ล่าง) |
| ๓. มัสยิดเราะห์มาตุ้ลอิสลามียะห์ (บ้านเกาะ) | ๔. มัสยิดซ็รอรุคุดดิน |
| ๕. มัสยิดซอลิฮุสลาม (บางชัน) | ๖. มัสยิดออตตี๊กวา (คลองสองต้นนุ่น) |
| ๗. มัสยิดอัลบูซรอ (คลองสี่วังเล็ก) | ๘. มัสยิดนุรุ้ลอิสลาม (คูคต) |
| ๙. มัสยิดนุรุ้ลฮิตายะห์ (ไผ่เหลือง) | ๑๐. มัสยิดอัลนุรอรอน |
| ๑๑. มัสยิดนุรุ้ลฮุดา | ๑๒. มัสยิดกมาลั้ลเอียะห์ซาน |
| ๑๓. มัสยิดอัลฮุดา (คลองสามประเวศ) | ๑๔. มัสยิดอัลมาดานี |

ศูนย์การค้า จำนวน ๖ แห่ง

- | | |
|----------------------------------|----------------------------|
| ๑. เทสโก้-โลตัส (สาขาสุวินทวงศ์) | ๒. บิ๊กซี (สาขาสุวินทวงศ์) |
| ๓. บิ๊กซี (สาขารามคำแหง) | ๔. คาร์ฟูร์ (สาขาร่มเกล้า) |
๕. ไทวัสดุ รามคำแหง ๖. เทสโก้-โลตัส รามคำแหง

ตลาดสด จำนวน ๔ แห่ง

- | | |
|----------------------------|-------------------------------|
| ๑. ตลาดสดมินบุรี ๑ | ๒. ศูนย์การค้าตลาดสดมินบุรี ๒ |
| ๓. ตลาดสดเคหะชุมชนรามคำแหง | ๔. ตลาดยอดคุณ |

ตลาดนัด จำนวน ๑ แห่ง

๑. ตลาดนัดกรุงเทพมหานคร (ตลาดนัดจตุจักร ๒)

โรงพยาบาล จำนวน ๓ แห่ง

- | | |
|------------------|-------------------|
| ๑. ร.พ.นวมินทร์ | ๒. ร.พ.นวมินทร์ ๙ |
| ๓. ร.พ.เสรีรักษ์ | |

สวนสาธารณะ จำนวน ๓ แห่ง

- | | |
|-------------------|---------------------------|
| ๑. สวนบึงไผ่ | ๒. สวนเฉลิมพระเกียรติ ร.๙ |
| ๓. สวนบึงกระเทียม | |

ศูนย์กีฬา จำนวน ๑ แห่ง

๑. ศูนย์กีฬาเฉลิมพระเกียรติ ๗๒ พรรษา ถนนค้อมเกล้า เขตมินบุรี

ชุมชน จำนวน ๖๒ ชุมชน

- | | |
|-------------------------------|-------------------------------------|
| ๑. ชุมชนรามอินทราเนรมิตร | ๒. ชุมชนมินบุรีอุปถัมภ์ |
| ๓. ชุมชนบางชันพัฒนา | ๔. ชุมชนหมู่บ้านปรีชา ๑๐ |
| ๕. ชุมชนหมู่บ้านธรากร | ๖. ชุมชนหมู่บ้านศุภาลัย – เทพารักษ์ |
| ๗. ชุมชนลำนายโส | ๘. ชุมชนหมู่บ้านสินธานี ๒ |
| ๙. ชุมชนวังทองพัฒนา | ๑๐. ชุมชนสามัคคีคลองสองต้นนุ่น |
| ๑๑. ชุมชนนุรุ้ลพัฒนา | ๑๒. ชุมชนหมู่บ้านพนาสนธิ์วิลล่า ๓ |
| ๑๓. ชุมชนมัสยิดออตตี๊กวาพัฒนา | ๑๔. ชุมชนบ้านคูคตพัฒนา |
| ๑๕. ชุมชนแสงวิมาน | ๑๖. ชุมชนราษฎร์พัฒนา |
| ๑๗. ชุมชนสุเหร่าบ้านเกาะ | ๑๘. ชุมชนอิศฮาร์พัฒนา |

๑๙. ชุมชนอับดุลรอมาน
 ๒๑. ชุมชนคู้ล่างสร้างสรรค์
 ๒๓. ชุมชนทองสงวน
 ๒๕. ชุมชนอนันตสามัคคี
 ๒๗. ชุมชนอับดุลเลาะ
 ๒๙. ชุมชนหมู่บ้านร่วมสุข ๒
 ๓๑. ชุมชนอิคซ์ฮาดร์
 ๓๓. ชุมชนมินบุรีการ์เดนทีโฮม
 ๓๕. ชุมชนหมู่บ้านบัวขาวฝั่งใน
 ๓๗. ชุมชนสามัคคีธรรม
 ๓๙. ชุมชนหมู่บ้าน เค.ซี.ร่มเกล้า
 ๔๑. ชุมชนพัฒนาบึงขวาง
 ๔๓. ชุมชนแสนสุขพัฒนา
 ๔๕. ชุมชนหมู่บ้านบัวขาว
 ๔๗. ชุมชนสามัคคีพัฒนา ๔๘. ชุมชนพิเชษฐ์
 ๔๙. ชุมชนมิตรปรีดา ๕๐. ชุมชนภราดรพัฒนา
 ๕๑. ชุมชน ม.๖ พัฒนา ๕๒. ชุมชนสุกกาทองโครงการ ๒
 ๕๓. ชุมชนเคหะสุวินทวงศ์ ๕๔. ชุมชนโรงซ้อน
 ๕๕. ชุมชนพูนสิน ๕
 ๕๗. ชุมชนบึงพระยา
 ๕๙. ชุมชนนิมิตใหม่ ซอย ๑
 ๖๑. ชุมชนประชาพัฒนา ๖๒. ชุมชนฉัตรหลวง
 ๖๓. ชุมชนวัดทองสัมฤทธิ์
 ๖๔. ชุมชนหมู่บ้านปัญญินญา
 ๖๕. ชุมชนคองต๊ะโหนด
 ๖๖. ชุมชนอัสนูรอยน์ (บึงขวาง)
 ๖๗. ชุมชนโฆะมันร่วมพัฒนา
 ๖๘. ชุมชนออมทรัพย์
 ๖๙. ชุมชนหมู่บ้านรินทร์ทอง
 ๗๐. ชุมชนหมู่บ้านอัญชลี
 ๗๑. ชุมชนอนุรักษ์คลองแสนแสบ
 ๗๒. ชุมชนอัลฮูดา
 ๗๓. ชุมชนหมู่บ้านวาสนา
 ๗๔. ชุมชนเคหะชุมชนบางชัน
 ๗๕. ชุมชนหมู่บ้านรุ่งนภาเพลส
 ๗๖. ชุมชนหมู่บ้านปรีชา ๑๑
 ๗๗. ชุมชนแก้วสวัสดิ์ - ใจบุญ
 ๗๘. ชุมชนนุรุ้ลอิสลาม (คลองสี่วังเล็ก)

แยกเป็น ชุมชนเมือง ๒๑ แห่ง ชุมชนแออัด ๑ แห่ง ชุมชนชานเมือง ๑๖ แห่ง ชุมชนหมู่บ้านจัดสรร ๓๒ แห่ง เคหะชุมชน ๓ แห่ง

ศูนย์พัฒนาเด็กเล็กก่อนวัยเรียน จำนวน ๒๑ แห่ง

๑. ศูนย์ฯ ชุมชนรามอินทราเนรมิตร
 ๒. ศูนย์ฯ ชุมชนมินบุรีอุบลรัตน์
 ๓. ศูนย์ฯ บางชันพัฒนา
 ๔. ศูนย์ฯ ชุมชนราษฎร์พัฒนา
 ๕. ศูนย์ฯ ชุมชนอิคซ์ฮาดร์
 ๖. ศูนย์ฯ ชุมชนหมู่บ้านปรีชา ๑๐
 ๗. ศูนย์ฯ ชุมชนอัสนูรอยน์ (บึงขวาง)
 ๘. ศูนย์ฯ ชุมชนวังทองพัฒนา
 ๙. ศูนย์ฯ ชุมชนสุภาวัลย์-เทพารักษ์
 ๑๐. ศูนย์ฯ ชุมชนคู้ล่างสร้างสรรค์
 ๑๑. ศูนย์ฯ ชุมชนบ้านคูคตพัฒนา
 ๑๒. ศูนย์ฯ ชุมชนสามัคคีคลองสองต้นนุ่น
 ๑๓. ศูนย์ฯ ชุมชนอับดุลรอมาน
 ๑๔. ศูนย์ฯ ชุมชนหมู่บ้านธรากร
 ๑๕. ศูนย์ฯ วัดแสนสุข
 ๑๖. ศูนย์ฯ วัดบำเพ็ญเหนือ
 ๑๗. ศูนย์ฯ ชุมชนนุรุ้ลอิสลาม
 ๑๘. ศูนย์ฯ ชุมชนสุเหร่าบ้านเกาะ
 ๑๙. ศูนย์ฯ แพลตซาร์ชาการมินบุรี ๒๐. ศูนย์ฯ ศูนย์กีฬา ๗๒ พรรษา
 ๒๑. ศูนย์ฯ ชุมชนมัธยมอัสดีกาวพัฒนา

ธนาคารในพื้นที่ จำนวน ๓๓ แห่ง

- | | |
|--|--|
| ๑. ธนาคารกรุงไทย สาขามีนบุรี | ๒. ธนาคารไทยพาณิชย์ สาขามีนบุรี |
| ๓. ธนาคารกรุงศรีอยุธยา สาขารามอินทรา | ๔. ธนาคารไทยพาณิชย์ สาขาตลาดมีนบุรี |
| ๕. ธนาคารกรุงศรีอยุธยา สาขาตลาดมีนบุรี | ๖. ธนาคารกรุงเทพ สาขามีนบุรี |
| ๗. ธนาคารกสิกรไทย สาขามีนบุรี | ๘. ธนาคารกสิกรไทย สาขาตลาดมีนบุรี |
| ๙. ธนาคารอิสลาม (กรุงเทพฯ) | ๑๐. ธนาคารออมสิน |
| ๑๑. ธนาคารยู โอบี | ๑๒. ธนาคารยู โอบี |
| ๑๓. ธนาคารซี ไอ เอ็ม บี | ๑๔. ธนาคารซี ไอ เอ็ม บี |
| ๑๕. ธนาคารอาคารสงเคราะห์ | ๑๖. ธนาคารธนชาติ |
| ๑๗. ธนาคารทหารไทย | ๑๘. ธนาคารอาคารสงเคราะห์ |
| ๑๙. ธนาคารกรุงเทพ สาขาโลตัส | ๒๐. ธนาคารกสิกรไทย สาขาโลตัส |
| ๒๑. ธนาคารไทยพาณิชย์ สาขาคาร์ฟูร์ | ๒๒. ธนาคารกรุงเทพ สาขาคาร์ฟูร์ |
| ๒๓. ธนาคาร ธ.ก.ส. | ๒๔. ธนาคารกสิกรไทย สาขาคาร์ฟูร์ร่วมเกล้า |
| ๒๕. ธนาคารไทยพาณิชย์ สาขาคาร์ฟูร์ร่วมเกล้า | ๒๖. ธนาคารกรุงไทย สาขาคาร์ฟูร์ร่วมเกล้า |

วินรถจักรยานยนต์รับจ้าง จำนวน ๑๓๐ วิน

สถานีบริการน้ำมัน จำนวน ๓๖ สถานี

สถานีบริการก๊าซ จำนวน ๑๕ สถานี

โรงงานอุตสาหกรรม จำนวน ๕๐ แห่ง

ลานกีฬา จำนวน ๕๑ แห่ง

ศูนย์เด็กเล็กก่อนวัยเรียน จำนวน ๒๑ แห่ง

รายนามเจ้าเมืองมีนบุรี นายอำเภอ หัวหน้าเขต และผู้อำนวยการเขต

รายนามผู้ดำรงตำแหน่ง เจ้าเมืองมีนบุรี

๑. หม่อมเจ้าสง่างามสุประดิษฐ์	ข้าหลวงรักษากรุงเจ้าเมือง ก.ย.๒๔๔๕
๒. หลวงมีนบาลบูรณศักดิ์	ดำรงตำแหน่ง พ .ศ. ๒๔๖๖
๓. หลวงวิจารณ์ภูธร	ดำรงตำแหน่ง พ.ศ. ๒๔๖๖
๔. หลวงนรกิจบริหาร	ดำรงตำแหน่ง พ.ศ. ๒๔๖๘
๕. หลวงสรรพกิจจำนง	ดำรงตำแหน่ง พ.ศ. ๒๔๖๘
๖. หลวงศรีวิเศษ	ดำรงตำแหน่ง พ.ศ. ๒๔๖๙
๗. ขุนบำรุงรัตนบุรี	ดำรงตำแหน่ง พ .ศ. ๒๔๗๐

รายนามผู้ดำรงตำแหน่ง นายอำเภอมมีนบุรี จังหวัดพระนคร

๑. นายสุทิน วิวัฒน์	ดำรงตำแหน่ง พ.ศ. ๒๔๗๖
๒. นายเพิ่ม ศราทหัตถ์	ดำรงตำแหน่ง พ.ศ. ๒๔๗๗
๓. นายบวร ประชานันท์	ดำรงตำแหน่ง พ.ศ. ๒๔๗๙
๔. ขุนราชฤทธิ์ธรรมา	ดำรงตำแหน่ง พ .ศ. ๒๔๘๐
๕. หลวงคเชนทรามาตย์	ดำรงตำแหน่ง พ.ศ. ๒๔๘๑
๖. ขุนศิริรัฐเขต	ดำรงตำแหน่ง พ.ศ. ๒๔๘๓
๗. นายเปล่ง จุลเนตร	ดำรงตำแหน่ง พ.ศ. ๒๔๘๖
๘. นายชำนาญ ยุวบูรณ์	ดำรงตำแหน่ง พ.ศ. ๒๔๘๘
๙. นายเชวง ไชยสุต	ดำรงตำแหน่ง พ.ศ. ๒๔๘๘
๑๐. นายเที่ยง เฉลิมช่วง	ดำรงตำแหน่ง พ.ศ. ๒๔๘๙
๑๑. ขุนสิทธิภูมิการ	ดำรงตำแหน่ง พ.ศ. ๒๔๙๐
๑๒. ขุนวิจิตรสารกรรม	ดำรงตำแหน่ง พ.ศ. ๒๔๙๔
๑๓. นายสอาด ปายะนันท์	ดำรงตำแหน่ง พ .ศ. ๒๔๙๖
๑๔. หลวงสีหบุรานุกิจ	ดำรงตำแหน่ง พ.ศ. ๒๔๙๗
๑๕. นายเอี่ยม เกียรติศิริ	ดำรงตำแหน่ง พ.ศ. ๒๔๙๙
๑๖. นายอรุณ นาถเดชา	ดำรงตำแหน่ง พ .ศ. ๒๕๐๐
๑๗. นายแมน ศรีรัฐ	ดำรงตำแหน่ง พ.ศ. ๒๕๐๓
๑๘. นายบุรี พรหมลักขโน	ดำรงตำแหน่ง พ .ศ. ๒๕๐๔
๑๙. นายอุทิศ ชันธพิน	ดำรงตำแหน่ง พ.ศ. ๒๕๐๙
๒๐. นายอำนวย สุวรรณपाल	ดำรงตำแหน่ง พ .ศ. ๒๕๑๒
๒๑. นายจรวาย ยิ่งสวัสดิ์	ดำรงตำแหน่ง พ.ศ. ๒๕๑๕

รายนามผู้ดำรงตำแหน่ง หัวหน้าเขตมีนบุรี กรุงเทพมหานคร

๑. นายสุนทร ศรีเพ็ญ	ดำรงตำแหน่ง พ.ศ. ๒๕๑๖
๒. นายทองต่อ กล้วยไม้ ณ อยุธยา	ดำรงตำแหน่ง พ .ศ. ๒๕๑๘
๓. นายเสนาะ เอี่ยมโสภาส	ดำรงตำแหน่ง พ .ศ. ๒๕๑๘
๔. นายสุนาท สติรูปตร	ดำรงตำแหน่ง พ.ศ. ๒๕๑๙
๕. นายชนะศักดิ์ ยุวบูรณ์	ดำรงตำแหน่ง พ .ศ. ๒๕๒๐
๖. นายสุธี สุชาติเวชภูมิ	ดำรงตำแหน่ง พ.ศ. ๒๕๒๑
๗. นายวิจิตร เวชรังษี	ดำรงตำแหน่ง พ.ศ. ๒๕๒๔

รายนามผู้ดำรงตำแหน่ง ผู้อำนวยการเขตมีนบุรี กรุงเทพมหานคร

- | | | |
|--------------------------------------|-------------------------|----------|
| ๑. นายวัฒนา กาญจนคุณ | ดำรงตำแหน่ง พ | .ศ. ๒๕๒๘ |
| ๒. นายนิพนธ์ สวางคพัฒน์ | ดำรงตำแหน่ง พ | .ศ. ๒๕๒๙ |
| ๓. นายสุทธิชัย ทรยศนสฤกษ์ | ดำรงตำแหน่ง พ | .ศ. ๒๕๓๑ |
| ๔. นายอนันต์ ศิริภัสราภรณ์ | ดำรงตำแหน่ง พ | .ศ. ๒๕๓๑ |
| ๕. นายสมบุรณ์ อานิกวงค์ชัย | ดำรงตำแหน่ง พ | .ศ. ๒๕๓๕ |
| ๖. นายทวีศักดิ์ เดชเคโซ | ดำรงตำแหน่ง พ | .ศ. ๒๕๓๙ |
| ๗. นายสมชาย จันทนะศิริ | ดำรงตำแหน่ง พ | .ศ. ๒๕๔๑ |
| ๘. นายบรรจง สุขดี | ดำรงตำแหน่ง พ | .ศ. ๒๕๔๓ |
| ๙. นายชัยวัฒน์ อังกิตานนท์ | ดำรงตำแหน่ง ๑๕ ต.ค.๒๕๔๗ | |
| ๑๐. นายสุรินทร์ ภูประเสริฐ | ดำรงตำแหน่ง ๓ ต.ค.๒๕๔๘ | |
| ๑๑. นายกริช วัชรศิริธรรม | ดำรงตำแหน่ง ๕ ต.ค.๒๕๕๐ | |
| ๑๒. ว่าที่ร้อยตรีเศวตชัย ทรัพย์บุญมี | ดำรงตำแหน่ง ๑๑ พ.ย.๒๕๕๒ | |
| ๑๓. นายอรุณ พ่วงสมบัติ | ดำรงตำแหน่ง ๖ ต.ค.๒๕๕๔ | |
| ๑๔. นายสมโภชน์ พงษ์เสมา | ดำรงตำแหน่ง ๔ ม.ค.๒๕๕๖ | |

ผู้บริหารเขตมีนบุรี

- | | |
|---------------------------------|--|
| ๑. นายสมโภชน์ พงษ์เสมา | ผู้อำนวยการเขตมีนบุรี |
| ๒. นางวีณา ช้างแก้ว | ผู้ช่วยผู้อำนวยการเขต |
| ๓. นางสาวกนกวรรณ วงศ์กฤษณ์ | ผู้ช่วยผู้อำนวยการเขต |
| ๔. นางสาวนิภา นิลพัฒน์ | หัวหน้าฝ่ายปกครอง |
| ๕. นางจรรยา สุพัฒกุล | หัวหน้าฝ่ายทะเบียน |
| ๖. นายประมิน โกสมพันธ์ | หัวหน้าฝ่ายโยธา |
| ๗. นางพัชมน ภูจีบ | หัวหน้าฝ่ายสิ่งแวดล้อมและสุขาภิบาล |
| ๘. นางสาววันดี ศิริพงศ์ติทานนท์ | หัวหน้าฝ่ายรายได้ |
| ๙. -ว่าง | หัวหน้าฝ่ายรักษาความสะอาดและสวนสาธารณะ |
| ๑๐. นางเฉลิมศรี เฉียงอุทิศ | ศึกษาธิการเขต |
| ๑๑. นายจรูญยุทธ์ เขียวสด | หัวหน้าฝ่ายเทศกิจ |
| ๑๒. นางสาวลักขณ์ วยะนันท์ | หัวหน้าฝ่ายการคลัง |
| ๑๓. นางรวมพร นรชัย | หัวหน้าฝ่ายพัฒนาชุมชนและสวัสดิการสังคม |
| ๑๔. พ.ท.ปริญญา บุญเย็น | สัตตเขต |
| ๑๕. นายฉัตรชัย สุวานิช | เกษตรอำเภอ |
| ๑๖. นายวิเชียร แดงท่าขาม | ปศุสัตว์อำเภอ |

ผู้บริหารสถานศึกษาโรงเรียนในสังกัดสำนักงานเขตมีนบุรี

๑. นายนพคุณ ภู่ขาว โรงเรียนคลองสองต้นนุ่น
๒. นางอรณัฐ อมาตยกุล โรงเรียนคลองสาม
๓. นายไพฑูรย์ ภูมิซ้อ โรงเรียนบ้านเกาะ
๔. นาง มาลัย ชุมภูทอง โรงเรียนบึงขวาง
๕. นางขวัญยืน แปลงแดง โรงเรียนมีนบุรี
๖. นางเบญจมาศ กุลสุ โรงเรียนวังเล็กวิทยานุสรณ์
๗. นายชัชชญา กันอัคคี โรงเรียนวัดทองสัมฤทธิ์
๘. นางณัฐชนก แก้วกัลยา โรงเรียนวัดบำเพ็ญเหนือ
๙. นางเสริมน้อย ทองบ้านบ่อ โรงเรียนวัดแสนสุข
๑๐. นางธนรา สีนธำรงค์เลิศ โรงเรียนวัดใหม่ลำนากแขวง
๑๑. นางเตือนใจ สำลีขาว โรงเรียนศาลาคู้
๑๒. นางภัทรีญา ผลหิรัญกิจ โรงเรียนสุเหร่าบางชัน
๑๓. นายปรีชา ต่อสุวรรณ โรงเรียนสุเหร่าทรายกองดิน

แหล่งท่องเที่ยว เขตมื่นบุรี

วัดบางเพ็งใต้

บริเวณวัดมีการตกแต่งปลูกไม้ยืนต้น ไม้ดอกไม้ประดับ สวนหย่อมเป็นระเบียบสวยงาม และสถาปัตยกรรม การสร้างโบสถ์ ศาลาการเปรียญ หอพระ ฯลฯ เป็นศิลปกรรมไทยมีความสวยงาม

วัดแสนสุข

เป็นวัดเก่าแก่คู่บ้านคู่เมืองกับจังหวัดมื่นบุรี ในอดีต มีพระอุโบสถเป็นที่ประดิษฐานพระพุทธรูปชินราชจำลอง และมีมณฑปพระพุทธรูปจำลองอยู่หน้าอุโบสถ

อาคารพิพิธภัณฑสถานเมืองมื่นบุรีเฉลิมเกียรติ ๘๐ พรรษา ๕ ธันวาคม ๒๕๕๒

ตั้งอยู่บนถนนสีหบุรานุกิจภายในสำนักงานเขตมื่นบุรีเดิมเป็นอาคารศาลากลางจังหวัดมื่นบุรี สร้างในสมัยพระบาทสมเด็จพระจุลจอมเกล้าเจ้าอยู่หัว (รัชกาลที่ ๕) สร้างด้วยไม้สัก เป็นสถานสถาปัตยกรรมผสมระหว่างสมัยกรุงธนบุรีและรัตนโกสินทร์ตอนต้น ชื่อพิพิธภัณฑสถานได้รับพระราชทานนามจากพระบาทสมเด็จพระเจ้าอยู่หัว รัชกาลที่ ๙ เป็นสถานที่เก็บรวบรวมวัตถุสิ่งของ เอกสาร ศิลปวัฒนธรรม และข้อมูลวิถีชีวิตภูมิปัญญาท้องถิ่น ประวัติความเป็นมาของเมืองมื่นบุรีจากอดีตถึงปัจจุบัน

คลองแสนแสบ

เป็นคลองประวัติศาสตร์ซึ่งขุดในสมัย รัชกาลที่ ๓ เมื่อปี พ.ศ.๒๓๐๐ เป็นคลองขุดที่ยาวที่สุดในประเทศไทย ภูมิทัศน์สองฝั่งคลองยังคงสะท้อนวิถีชีวิตความเป็นไทย เช่นในอดีต มีการพัฒนาคลองให้ใสสะอาด ปราศจากผักตบชวา มีการปล่อยพันธุ์สัตว์น้ำธรรมชาติ มีการเลี้ยงปลาในกระชัง และปลาสวยงาม

ไร่หญ้ามื่นบุรี

เป็นอาชีพดั้งเดิมของชาวมื่นบุรี ซึ่งมีความสำคัญต่อประชาชนเป็นอาชีพดั้งเดิมที่มีความสวยงามเป็นธรรมชาติ มีพื้นที่ ประมาณ ๒,๘๔๕ ไร่ เป็นแหล่งท่องเที่ยวแบบ Amazing Agricultural Heritage ดูงานด้านการเกษตรในกระบวนการขั้นตอนการผลิต รวมทั้งจำหน่ายผลผลิตไร่หญ้าควบคู่กับไม้ดอกไม้ประดับ

พิพิธภัณฑสถานเรือจิ๋ว (อูเรือจิ๋ว)

เป็นโรงงานผลิตเรือจำลอง โดยใช้ฝีมือหัตถกรรมอย่างปราณีตสวยงาม ซึ่งผลิตด้วยไม้แบบครบวงจร มีห้องโชว์รูม จำหน่ายผลิตภัณฑ์เรือจำลอง โรงงานตั้งอยู่ในหมู่บ้านบัวขาว ซอย ๒๒

วัดในพื้นที่เขตมื่นบุรี จำนวน ๒ วัด

วัดทองสัมฤทธิ์

เรียกอีกชื่อหนึ่งว่า “ วัดตารุง ” สร้างเมื่อ พ.ศ.๒๔๕๘ เป็นวัดสังกัดคณะสงฆ์ มหานิกายพื้นที่ตั้งวัดเป็นที่ราบลุ่มพระอุโบสถกว้าง ๖ เมตร ยาว ๑๒ เมตร ศาลาการเปรียญและหอสวดมนต์สร้างเป็นแบบทรงไทยทั้งหมด ปูชนียวัตถุมีพระประธานปูนปั้นปิดทอง หน้าตักกว้าง ๓ ฟุต และมีโรงเรียนระดับประถมศึกษาของกรุงเทพมหานคร สร้างในเนื้อที่วัดประมาณ ๕ ไร่

วัดแสนสุข

เป็นวัดโบราณ สร้างในสมัยกรุงธนบุรีประมาณ พ.ศ.๒๓๑๕ โดยชาวบ้านร่วมใจกันสร้างขึ้นและตั้งชื่อว่า “ วัดแสนแสบ ” ตามสถานที่ตั้งวัดซึ่งติดกับคลองแสนแสบ ต่อมาเมื่อ พ.ศ. ๒๔๘๗ ได้เปลี่ยนชื่อเป็น “ วัดแสนสุข ” และได้รับพระราชทานวิสุงคามสีมา เมื่อวันที่ ๑๘ เมษายน ๒๔๕๙ ปูชนียวัตถุในพระอุโบสถมีพระพุทธรูปชินราชจำลอง และมีมณฑปพระพุทธรูปจำลองอยู่หน้าพระอุโบสถ

วัดบางเพ็งใต้

สร้างเมื่อปลายสมัยรัชกาลที่ ๓ (พ.ศ.๒๓๙๔) โดยชาวเวียงจันทน์ที่อพยพมาอยู่บริเวณคลองแสนแสบ ซึ่งตั้งชื่อหมู่บ้านของตนว่า “ บางเพ็ง ” ได้ร่วมกันสร้าง “ วัดบางเพ็งเหนือ ” ขึ้นทางฝั่งเหนือ ต่อมาเจ้าอาวาสชื่อ “ พระครูดำ ” เกิดวิกลจริตจึงกลับไปรักษาตัวที่กบินทร์บุรี หมอได้รักษาท่านจนหายแต่ได้บอกว่า “ ถ้ากลับไปเป็นเจ้าอาวาสวัดเดิมจะป่วยหนักกว่าเดิม ” ชาวบ้านจึงได้สร้างวัดบางเพ็งใต้ขึ้น พื้นที่วัดแวดล้อมไปด้วยหมู่บ้านจัดสรร การคมนาคมสะดวก พระอุโบสถสร้างเมื่อ พ.ศ. ๒๔๖๖ ซ่อฟ้าหน้าบันมีลวดลายปิดทองติดกระจก หอสวดมนต์เป็นไม้สักทั้งหลัง พระประธานในพระอุโบสถหน้าตักกว้าง ๑ เมตรเศษ มือถือดอกบัว

วัดบำเพ็ญเหนือ

ที่ตั้งอยู่ติดนิคมอุตสาหกรรมบางชัน สร้างเมื่อ พ .ศ. ๒๓๖๗ สมัยรัชกาลที่ ๓ สร้างโดยชาวเวียงจันทน์ที่เดิมพักอยู่แถวบางปะอิน วัดนี้มีประวัติและมีความสัมพันธ์ใกล้ชิดกับวัดบางเพ็งใต้ ปูชนียวัตถุมีพระประธานในพระอุโบสถ ซึ่งสร้างขึ้นเก่าแก่พร้อมกับการสร้างวัด ปัจจุบันได้มีการสร้างโรงเรียนระดับประถมศึกษาของกรุงเทพมหานครในเนื้อที่ของวัด

วัดใหม่ล้านกแขวก

ชาวบ้านนิยมเรียกว่า “ วัดล้านกแขวก ” สร้างเมื่อ พ.ศ. ๒๔๔๐ ที่ตั้งวัดเดิมเป็นที่ลุ่ม เมื่อฝนตกจะมีน้ำขังเป็นทางยาว มีต้นไม้มากจึงมีนกแขวกไปอาศัยอยู่ เดิมมีเพียงโบสถ์ปลูกในลักษณะโรงสังกะสี (ปัจจุบันรื้อถอน) ต่อมาได้มีการสร้างพระอุโบสถใหม่และได้อัญเชิญหลวงพ่อดโต ซึ่งขุดพบจากวัดร้างในจังหวัดสุพรรณบุรี เป็นพระแกะสลักด้วยหินทั้งองค์ปางสมาธิเลียนแบบสุโขทัยเป็นพระประธานในพระอุโบสถ วัดนี้แตกต่างจากวัดอื่น ๆ เนื่องจากมีเสมาดิตกับตัวพระอุโบสถปัจจุบันมีศาลาการเปรียญหลังใหญ่ราคา ๑๕ ล้านบาท มีอักษรพระนามาภิไธยย่อ สมเด็จพระมหิตลาธิเบศร อดุลยเดชวิกรม พระบรมราชชนก และสมเด็จพระศรีนครินทราบรมราชชนนี ประดับอยู่ที่หน้าบันพระประธานบนศาลา หลังนี้เป็นพระพุทธรูปหิ้งค์จำลองจัดสร้างเพื่อถวายเป็นพระราชกุศลแด่ทั้ง ๒ พระองค์ เมื่อวันที่ ๑๐ พฤษภาคม ๒๕๔๔ สมเด็จพระเทพรัตนราชสุดาฯ สยามบรมราชกุมารี เสด็จพระราชดำเนินทรงยกช่อฟ้าศาลาการเปรียญและบรรจุพระบรมสารีริกธาตุ ในพระเศียรพระพุทธรูปหิ้งค์จำลององค์ดังกล่าว

วัดศรีกุเรชา

เดิมเป็นสำนักสงฆ์ มีเนื้อที่ ๖ ไร่ ตั้งอยู่ถนนราษฎร์อุทิศ หมู่ที่ ๑ แขวงแสนแสบ นายสวัสดิ์ ศรีกุเรชา ซึ่งเป็นชาวอินเดียโดยกำเนิดอุทิศที่ดินเพื่อสร้างวัดประมาณ พ.ศ.๒๕๓๐ ต่อมาเมื่อวันที่ ๒๑ มกราคม ๒๕๔๑ ได้รับอนุญาตให้ตั้งวัดชื่อ “ วัดศรีกุเรชา ” เพื่อเป็นเกียรติแก่ผู้อุทิศที่ดิน วัดนี้เป็นวัดสังกัดคณะสงฆ์มหานิกาย แรกเริ่มมีกุฏิไม้ ๔ หลัง มีศาลาการเปรียญอยู่ริมน้ำเรียกว่า “ สิม หรือ โบสถ์น้ำ ” พื้นที่ตั้งวัดเป็นที่ราบลุ่ม ปัจจุบันมีอาคารเสนาสนะเป็นอาคารไม้ชั้นเดียว และศาลาการเปรียญหลัง เนื่องจากอยู่ระหว่างรวบรวมปัจจัยซื้อที่ดินถมที่ เพื่อสร้างอาคารที่มั่นคงถาวร

มัสยิดในพื้นที่เขตมีนบุรี จำนวน ๑๖ มัสยิด

มัสยิดอิดด์ฮาดร์อุลุมุดดิน

มีพื้นที่ ๑๒ ไร่ ๓ งาน ๑๖ ตารางวา ผู้อุทิศที่ดินคือ นายชาชุดดิน หวังบุญ กับพวก มัสยิดนี้ตั้งอยู่ในชุมชนอิดด์ฮาดร์พัฒนา มีศูนย์บริการสาธารณสุขสาขาอิดด์ฮาดร์ โรงเรียนสอนศาสนา ศูนย์พัฒนาเด็กเล็ก ศูนย์จริยธรรมประจำมัสยิด ศูนย์การศึกษาออกโรงเรียน สำนักงานสมาคมนักเรียนเก่าอาหรับและลานกีฬาต้านยาเสพติด

มัสยิดเราะห์มาตุ้ลอิสลามียะห์

มีพื้นที่ ๓ ไร่ ๑ งาน ๒๘ ตารางวา จัดตั้งโดยนายริดควาลย์ มะซอ ปัจจุบันกำลังก่อสร้างมัสยิดหลังใหม่กว้าง ๒๘ เมตร ยาว ๔๔ เมตร งบประมาณ ๑๕ ล้านบาท ในบริเวณมัสยิดมีโรงเรียนสอนศาสนา ชื่อโรงเรียนเราะห์มาตุ้ลอิสลามียะห์ และมีโรงเรียนบ้านเกาะ ซึ่งเป็นโรงเรียนประถมศึกษาสังกัด สำนักงานเขตมีนบุรี กรุงเทพมหานคร

มัสยิดอัลเอียะห์ซาน

เดิมเป็นอาคารไม้หลังคาทรงปั้นหยา กว้าง ๘ เมตร ยาว ๑๒.๕๐ เมตร เรียกว่า “บาแลคูล่าง” ต่อมาในปี พ.ศ. ๒๔๙๕ ได้มีการสร้างอาคารไม้หลังใหม่แทนหลังเดิม ซึ่งชำรุดทรุดโทรม และในปี พ.ศ.๒๕๒๙ ได้จัดสร้างมัสยิดหลังใหม่เป็นอาคาร ค.ส.ล. ๒ ชั้น กว้าง ๑๘ เมตร ยาว ๓๒ เมตร โดยย้ายจากที่ดินเดิมมาตั้งอยู่ ณ สถานที่ปัจจุบันในเนื้อที่ประมาณ ๑ ไร่ ๒ งาน อาคารมัสยิดก่อสร้างเสร็จเมื่อประมาณ พ .ศ. ๒๕๔๐ รวมค่าใช้จ่าย ๖ ล้านบาท นอกจากนี้ยังได้จัดสร้างโรงเรียนสอนศาสนาชั้นหลังหนึ่งด้วย

มัสยิดชีรอยุตดิน

มีเนื้อที่ ๓ ไร่ ๓ งาน ๕๓ ตารางวา โดยนายหวัง บู่หาด และนายจำปี บู่หาด อุทิศที่ดินให้ โดยปลูกสร้างอาคารมัสยิดประมาณ ๒ ไร่ ๔๖ วา ใช้เป็นกุโบร์ (สุสาน) ๑ ไร่ ๓ งาน ๗ วา โดยมีโรงเรียนสอนศาสนามัคคารอตุลอิสลาม และสถานบันสอนศาสนา เนียะมาตุลอิสลาม

มัสยิดนูรัลฮิตายะห์

เดิมเป็นอาคารไม้ กว้าง ๖ เมตร ยาว ๑๒ เมตร มีพื้นที่ ๓ ไร่เศษ ที่ดินเป็นที่วากัฟจาก นายมี นางนะห์ กับพวก ต่อมาเมื่อ พ.ศ. ๒๕๒๔ คณะกรรมการมัสยิดและประชาชน ได้สร้างอาคารหลังใหม่ขึ้นเป็นอาคาร ค.ส.ล. กว้าง ๑๒ เมตร ยาว ๒๔ เมตร ซึ่งมีพื้นที่ใช้สอยเพิ่มมากขึ้น และเมื่อวันที่ ๘ มกราคม ๒๕๓๘ ฯพณฯ นายชวน หลีกภัย นายกรัฐมนตรี และนายประเสริฐ มะหะหมัด จุฬาราชมนตรี ในสมัยนั้น ได้ให้เกียรติเป็นประธานในพิธีเปิดป้ายอาคาร ปัจจุบันได้สร้างอาคารชุดต่อเติมทางด้านตะวันออก กว้าง ๑๐ เมตร ยาว ๑๔ เมตร

มัสยิดอัลบุซรอ

สร้างเมื่อ พ.ศ. ๒๔๘๙ บนพื้นที่ ๓ ไร่เศษ โดยนางเล็ก มุสต่อฟาตี วากัฟ (อุทิศ) ที่ดินให้สร้างอาคาร

มัสยิดนูรัลอิสลาม

สร้างเมื่อประมาณ พ.ศ.๒๕๐๐ โดยนายอัลมัธมูฮัจยีสะอู สุขเขียว อุทิศที่ดินเพื่อใช้เป็นสถานที่ก่อสร้างมัสยิด และกุโบร์ จำนวน ๔ ไร่ ๓ งาน ๑ ตารางวา

มัสยิดกมาลุลเอียะห์ซาน

สร้างเมื่อ พ.ศ. ๒๕๒๔ โดยมีผู้ร่วมก่อตั้งประกอบด้วย นายฮาซัน มานวงค์ อีหม่ามยูซบ มาน -วงค์ อัจยีกอเซ็ม แสงมาน อัจยีดลกรีม มานวงค์ ในพื้นที่ ๖ ไร่ ประกอบด้วย อาคารมัสยิด อาคารเอนกประสงค์ โรงเรียนสอนศาสนา ๒ โรงเรียน คือ มัสยิดกมาลุลเอียะห์ซาน และมูลนิธิธรรมมานุสรณ์

มัสยิดนูรัลฮูดา

ตั้งขึ้นเมื่อประมาณ ๑๐๐ ปีเศษมาแล้ว เดิมเป็นอาคารไม้สักทรงไทย ต่อมาได้รับการปรับปรุงซ่อมแซม โดยจอมพล ป. พิบูลสงคราม และหลวงบริรักษ์ยุทธกิจ ซึ่งเป็นสัปบุรุษของมัสยิด ภายหลังอาคารดังกล่าวชำรุดทรุดโทรมมาก คณะกรรมการมัสยิดจึงได้สร้างอาคาร ค.ส.ล. เมื่อประมาณ พ.ศ. ๒๕๓๗ จนถึงปัจจุบันยังไม่เสร็จสมบูรณ์ คงเหลืออาคารเอนกประสงค์และการตกแต่งภายใน

มัสยิดซอลีฮุสสลาม

ตั้งอยู่ เลขที่ ๒๘ หมู่ ๑๕ แขวงมีนบุรี จดทะเบียนเมื่อวันที่ ๒๕ มีนาคม ๒๔๙๒ มีคณะกรรมการบริหาร ๑๕ คน มีสัปบุรุษทั้งสิ้น ๒,๙๓๘ คน

มัสยิดอัสดีกาวา

สร้างเมื่อประมาณ พ.ศ. ๒๔๙๒ นายเลาะห์ พงษ์เพ็ง และญาติ อุทิศที่ดิน จำนวน ๕ ไร่ เพื่อสร้างอาคารมัสยิด ค . ส.ล. ๒ ชั้น กว้าง ๕ วา ยาว ๙ วา ต่อมามีการยุบอาคารเหลือเพียงชั้นเดียว ปัจจุบันมีอาคารสอนศาสนา ๒ หลัง สำหรับสอนเยาวชนในชุมชนใกล้เคียงอย่างต่อเนื่องตลอดมา

มัสยิดอันนุรอยน์

สร้างเมื่อวันที่ ๒๔ พฤษภาคม ๒๕๒๖ เป็นอาคารชั้นเดียวกว้าง ๘ เมตร ยาว ๑๖ เมตร โดย อัจยียูซบ หมัดนุรกีซ และอัยยะห์พีซะห์ หมัดนุรกีซ อุทิศที่ดิน จำนวน ๕ ไร่ เพื่อก่อสร้างมัสยิดและกุโบร์ ปัจจุบันในบริเวณมัสยิด มีศูนย์สุขภาพชุมชน ที่ทำการชุมชน และศูนย์พัฒนาเด็กก่อนวัยเรียน

มัสยิดอัลฮุดา

จดทะเบียนเลขที่ ๕ ตั้งอยู่หมู่ที่ ๑๕ ถนนบึงขวาง เส้นทางลัดถนนสุวินทวงศ์ – ร่มเกล้า แขวงแสนแสบ เขตมีนบุรี

มัสยิดอัลมาดานี

ที่ตั้ง เลขที่ ๒๘๐ ถนนราษฎร์อุทิศ แขวงแสนแสบ เขตมีนบุรี กทม.

คณะกรรมการประจำมัสยิด ประกอบด้วย นายอัลดุเราะห์มาน เดชλεύ

มัสยิดอะห์ลิสซุนนะห์วัลยะมาอะห์

ที่ตั้ง เลขที่ ๙๙/๘๓ ซอยราษฎร์อุทิศ ๖๒/๑ แขวงแสนแสบ เขตมีนบุรี กทม.

มัสยิดนูร์ลุลญันนะฮ์

ที่ตั้ง เลขที่ ๘/๑๗ หมู่ที่ ๑๖ แขวงแสนแสบ เขตมีนบุรี กทม.

หน้าที่ในการบริการประชาชน ในส่วนของกรุงเทพมหานคร จำนวน ๑๐ ฝ่าย
สังกัดหน่วยงานอื่น จำนวน ๒ ฝ่าย ดังนี้

๑. ฝ่ายทะเบียน

ทะเบียนราษฎร

- ✗ การแจ้งเกิด แจ้งตาย
- ✗ การแจ้งย้ายที่อยู่
- ✗ การแก้ไขรายการที่ผิดพลาดในทะเบียนบ้าน สูติบัตร มรณบัตร
- ✗ การตั้งชื่อบุคคลที่เกิดใหม่ และเปลี่ยนชื่อได้ภายใน ๖ เดือน (โดยไม่เสียค่าธรรมเนียม)
- ✗ การขอเลขหมายประจำบ้าน และแจ้งรื้อบ้าน
- ✗ การรับรองเอกสารทะเบียนราษฎร
- ✗ การตั้งชื่อตัว ชื่อรอง และชื่อสกุล
- ✗ การขอเพิ่มชื่อคนตกสำรวจ และการแจ้งเกิดเกินกำหนดเวลา
- ✗ การให้เลขประจำตัวประชาชนแก่บุคคล ๗ ประเภท

บัตรประจำตัวประชาชน

- ☺ การทำบัตรใหม่ให้กับบุคคลที่อายุ ๑๕ ปี
- ☺ การต่ออายุบัตร
- ☺ การทำบัตรให้แก่ผู้ได้รับการยกเว้น
- ☺ การทำบัตรกรณีบัตรหาย บัตรชำรุด

ทะเบียนครอบครัว และอื่น ๆ

- ☺ การทะเบียนมูลนิธิ ศาลเจ้า มัสยิด สัตว์พาหนะ การคัดค้าน ตัวแลกเงิน สารบบ ความแพ่ง
- ☺ การจดทะเบียนครอบครัว ได้แก่ การสมรส หย่า รับรองบุตร รับ -เลิกบุตรบุญธรรม การบันทึกฐานะครอบครัว การบันทึกฐานะภรรยา
- ☺ การทำพินัยกรรม การตัดทายาทโดยธรรมมิให้รับมรดก การถอน และการสละมรดก
- ☺ การแก้ไขสัญชาติจากสัญชาติอื่นเป็นสัญชาติไทย

๒. ฝ่ายปกครอง

- ☑ การรับเรื่องราวร้องทุกข์
- ☑ การสอบสวนรับรองข้อผิดพลาดทางเอกสาร
- ☑ การรับรองสถานภาพของบุคคล
- ☑ การจดทะเบียนพาณิชย์
- ☑ การจดสมาคม
- ☑ ทะเบียนมูลนิธิ
- ☑ ทะเบียนมัสยิด
- ☑ พินัยกรรม
- ☑ ฌาปนกิจ
- ☑ การรับรองการมอบอำนาจ
- ☑ การสนับสนุนรวมกลุ่มพัฒนาท้องถิ่น และการเกษตร
- ☑ การขอเครื่องรื้อสิทธิกรณีให้แก่ผู้ทำคุณประโยชน์แก่ทางราชการ
- ☑ งานเกี่ยวกับกำนัน - ผู้ใหญ่บ้าน
- ☑ การป้องกันภัยฝ่ายพลเรือน การอาสารักษาดินแดน ไทยอาสาป้องกันชาติ
- ☑ งานเกี่ยวกับสมาชิกสภาเขต
- ☑ งานเกี่ยวกับการเลือกตั้งสมาชิกสภาผู้แทนราษฎร ผู้ว่าราชการกรุงเทพมหานคร สมาชิกสภากรุงเทพมหานคร

๓. ฝ่ายสิ่งแวดล้อมและสุขภาพ

- ☹ การระงับเหตุเดือดร้อนรำคาญ
- ☹ การควบคุมป้องกันโรค
- ☹ ขออนุญาตใช้เครื่องขยายเสียง
- ☹ การขออนุญาตตั้งร้านอาหาร หรือสถานที่เสิร์ฟอาหาร
- ☹ ขออนุญาตจัดตั้งตลาดเอกชน หรือขอเช่าขายในตลาด
- ☹ ขออนุญาตใช้สถานที่ทำการค้าอันเป็นที่น่ารังเกียจ
- ☹ การขออนุญาตจัดตั้งสุสาน และฌาปนสถาน

๔. ฝ่ายรักษาความสะอาดและสวนสาธารณะ

- ☆ เก็บขนขยะตามบ้าน
- ☆ การเก็บขยะบนถนน ทำความสะอาดสถานที่สาธารณะ
- ☆ การดูแลรักษาต้นไม้ เรื่องต้นโค่น ล้ม หรือการทำลายต้นไม้
- ☆ จัดเก็บค่าธรรมเนียมการเก็บขยะมูลฝอย
- ☆ การขนถ่ายสิ่งปฏิกูล

๕. ฝ่ายโยธา

- ☹ ขออนุญาตปลูกสร้างอาคาร บ้านพักอาศัย อาคารพาณิชย์ และอาคารที่มีสูงไม่เกิน๔ชั้น
- ☹ ขออนุญาตปลูกสร้างโกดังเก็บของ
- ☹ ขออนุญาตติดตั้งป้ายโฆษณา
- ☹ ขอขึ้นรั้วชั่วคราว
- ☹ การชี้แนวเขตและกำหนดเขตที่ดิน กรณีขออนุญาตปลูกสร้างอาคาร
- ☹ การรังวัดที่เพื่อสอบแนวเขต การรังวัดเพื่อแบ่งแยกที่ดิน
- ☹ การก่อสร้าง ปรับปรุง ซ่อมแซม ถนน ตรอก ซอย
- ☹ ขออนุญาตใช้ที่สาธารณะเป็นการชั่วคราว
- ☹ อนุญาตตัดคันหินทางเท้า
- ☹ ขออนุญาตวางท่อระบายน้ำในส่วนที่เป็นที่สาธารณะ
- ☹ ขออนุญาตสร้างสะพาน
- ☹ แจ้งเรื่องท่อระบายน้ำชำรุด หรืออุดตัน
- ☹ แจ้งเรื่องน้ำท่วม






๖. ฝ่ายรายได้

- ❖ การจัดเก็บภาษีโรงเรือนและที่ดิน
- ❖ การจัดเก็บภาษีบำรุงท้องที่
- ❖ การจัดเก็บภาษีป้าย
- ❖ การจัดเก็บภาษีรถยนต์ส่วนบุคคล







๗. ฝ่ายเทศกิจ

- ☑ ควบคุม ดูแล การจัดระเบียบหาบเร่ แผงลอย
- ☑ รับแจ้งเรื่องราวร้องทุกข์ กรณีการละเมิดข้อบัญญัติกรุงเทพมหานคร หรือกฎหมายอื่นอันเป็นหน้าที่ของกรุงเทพมหานคร
- ☑ ประสานงานกับตำรวจนครบาลท้องที่ ควบคุมดูแลให้เป็นไปตามข้อบัญญัติของกรุงเทพมหานคร



๘. ฝ่ายการศึกษา

-  แจ้างเด็กในเกณฑ์เข้าเรียน
-  สำรจวรายชื่อเด็กเข้าเกณฑ์ภาคบังคับ
-  รับเด็กในเกณฑ์บังคับย้ายภูมิลำเนา
-  ขอผ่อนผันยกเว้นเด็กในเกณฑ์
-  ประสานงานกับโรงเรียน ในสังกัดสำนักงานเขต





๙. ฝ่ายพัฒนาชุมชนและสวัสดิการสังคม

-  การส่งเสริมอาชีพของประชาชนในชุมชนต่าง ๆ
-  การส่งเสริมการพัฒนาประชาชนในชุมชนต่าง ๆ
-  ดำเนินการเกี่ยวกับการปรับปรุงแหล่งชุมชนแออัด และชุมชนต่าง ๆ ให้ดีขึ้น
-  ดำเนินการและสนับสนุนให้มีการรวมกลุ่มของประชาชนเพื่อประโยชน์แก่ชุมชนและทางราชการ
-  แสวงหาผู้นำชุมชนเพื่อช่วยเหลือทางราชการ ในการจัดระเบียบและพัฒนาชุมชน
-  ชักจูงให้ประชาชนร่วมมือปฏิบัติงานกับทางราชการ





๑๐. ฝ่ายการคลัง

-  ควบคุมเกี่ยวกับการดำเนินการรับเงิน การเบิกจ่ายเงิน การจัดทำบัญชี ควบคุมและดำเนินการเกี่ยวกับการจัดซื้อ การจัดหาวัสดุ ครุภัณฑ์
-  ควบคุมและบริหารงบประมาณรายจ่ายของเขตให้ถูกต้องตามข้อบัญญัติและควบคุมการใช้เงินให้เป็นตามวัตถุประสงค์





๑๑. งานสวัสดิ

-  การลงบัญชีทหารกองเกิน
-  การออกหมายเรียกทหาร และการเกณฑ์ทหาร
-  การย้ายภูมิลำเนาทหาร
-  การมอบหนังสือสำคัญทหารกองหนุน

๑๒. เกษตรอำเภอ

-  ปฏิบัติงานส่งเสริมการเกษตรในระดับพื้นที่ (เขตมีนบุรี คลองสามวา หนองจอก บางเขน สายไหม และเขตดอนเมือง)
-  ปฏิบัติงานให้เป็นไปตามกฎหมาย พระราชบัญญัติ และกฎกระทรวงที่เกี่ยวข้อง
-  ปฏิบัติงานเป็นผู้แทนกระทรวงเกษตรและสหกรณ์ในระดับตำบล
-  ปฏิบัติงานร่วมกันหรือสนับสนุนการปฏิบัติงานของหน่วยงานอื่น ๆ ที่เกี่ยวข้องหรือได้รับมอบหมาย

๑๓. ปศุสัตว์อำเภอ

-  ดำเนินการตามกฎหมายว่าด้วยโรคระบาดสัตว์ การควบคุมคุณภาพอาหารสัตว์ โรคพิษสุนัขบ้า และกฎหมายอื่นที่เกี่ยวข้องในพื้นที่รับผิดชอบ
-  ดำเนินการเกี่ยวกับสุขภาพสัตว์ สุขอนามัย สิ่งแวดล้อมการปศุสัตว์ รักษาพยาบาลสัตว์ และคุณภาพสินค้าปศุสัตว์ในพื้นที่รับผิดชอบ
-  ดำเนินการเกี่ยวกับงานวิชาการ การถ่ายทอดเทคโนโลยีด้านการปศุสัตว์ โครงการพิเศษอื่น ๆ แนะนำตรวจมาตรฐานฟาร์มปศุสัตว์
-  จัดเก็บรวบรวมข้อมูลการปศุสัตว์ และสถิติการปลูกพืชอาหารสัตว์ ในพื้นที่รับผิดชอบ

หมายเลขโทรศัพท์สำนักงานเขตมีนบุรี

๑. ผู้อำนวยการเขตมีนบุรี ๐ ๒๕๔๐ ๗๑๕๗
๒. ผู้ช่วยผู้อำนวยการเขตมีนบุรี ฝ่าย ๑ ๐ ๒๕๔๐ ๗๑๕๘
๓. ผู้ช่วยผู้อำนวยการเขตมีนบุรี ฝ่าย ๐ ๒๕๔๐ ๗๑๖๑
๔. ฝ่ายปกครอง ๐ ๒๕๔๐ ๗๑๖๐
๕. ฝ่ายทะเบียน ๐ ๒๕๔๐ ๗๑๕๕
๖. ฝ่ายโยธา ๐ ๒๕๔๐ ๗๑๕๖
๗. ฝ่ายการคลัง ๐ ๒๕๔๐ ๗๑๕๙
๘. ฝ่ายรายได้ ๐ ๒๕๔๐ ๗๑๖๒
๙. ฝ่ายศึกษาธิการเขต ๐ ๒๕๔๐ ๗๑๗๒
๑๐. ฝ่ายสิ่งแวดล้อมและสุขภาพ ๐ ๒๕๔๐ ๗๑๖๙
๑๑. ฝ่ายเทศกิจ ๐ ๒๕๔๐ ๗๔๙๐
๑๒. ฝ่ายพัฒนาชุมชน ๐ ๒๕๔๐ ๗๑๖๙
๑๓. สัสดีเขต ๐ ๒๕๔๐ ๗๙๙๘
๑๔. ปศุสัตว์อำเภอ ๐ ๒๕๔๐ ๗๙๘๒
๑๕. เกษตรอำเภอ ๐ ๒๕๔๐ ๗๑๖๖

สถานศึกษาในพื้นที่เขตมีนบุรี

๑. โรงเรียนมีนบุรี ๐ ๒๕๔๐ ๗๑๓๗
๒. โรงเรียนวัดบำเพ็ญเหนือ ๐ ๒๕๔๓ ๒๒๐๗
๓. โรงเรียนสุเหร่าทวายกองดิน ๐ ๒๕๔๓ ๘๖๖๙
๔. โรงเรียนแสนสุข ๐ ๒๕๔๐ ๗๒๔๑
๕. โรงเรียนศาลาคู้ ๐ ๒๕๔๓ ๑๕๐๐
๖. โรงเรียนคลองสองต้นนุ่น ๐ ๒๕๔๓ ๘๒๒๒
๗. โรงเรียนวัดใหม่ลำนากแขวก ๐ ๕๔๓ ๑๑๕๙
๘. โรงเรียนสุเหร่าบางชัน ๐ ๒๕๑๗ ๒๑๕๗
๙. โรงเรียนคลองสาม ๐ ๒๕๔๓ ๘๑๑๑
๑๐. โรงเรียนวังเล็กวิทยานุสรณ์ ๐ ๒๕๔๓ ๘๖๖๖
๑๑. โรงเรียนบึงขวาง ๐ ๒๕๔๓ ๘๔๐๐
๑๒. วิทยาลัยเทคนิคมีนบุรี ๐ ๒๕๑๗ ๒๐๔๑
๑๓. วิทยาลัยเทคนิคกาญจนาภิเษกมหานคร ๐ ๒๕๔๓ ๘๓๓๗
๑๔. โรงเรียนสตรีศรีนครปฐมบบำเพ็ญ ๐ ๒๕๔๐ ๗๒๐๒
๑๕. โรงเรียนศรีนครปฐมบบำเพ็ญ ๐ ๒๕๑๗ ๑๒๓๐
๑๖. โรงเรียนพัฒนวิชาการมีนบุรี ๐ ๒๕๑๗ ๑๕๕๖
๑๗. โรงเรียนสุดใจวิทยา ๐ ๒๕๑๗ ๙๓๒๓
๑๘. โรงเรียนมีนบุรีศึกษา ๐ ๒๕๑๗ ๑๙๖๔
๑๙. โรงเรียนปิยะมหาราชาภิบาล ๐ ๒๙๑๘ ๙๔๐๒-๓
๒๐. โรงเรียนสุขเนตร ๐ ๒๕๑๗ ๐๗๕๘
๒๑. โรงเรียนพรสุตา ๐ ๒๕๑๗ ๑๕๐๖
๒๒. โรงเรียนอนุบาลจิตรเกษม ๐ ๒๕๑๗ ๘๐๖๓
๒๓. โรงเรียนมีนประชาวิทยา ๐ ๒๕๑๗ ๑๙๕๕

ส่วนราชการในพื้นที่เขตมีนบุรี

๑. ศาลจังหวัดมีนบุรี ๐ ๒๕๔๐ ๗๔๔๕
๒. สำนักงานอัยการจังหวัดประจำศาลฯ ๐ ๒๕๔๐ ๗๓๒๐
๓. กองบังคับการตำรวจนครบาล ๓ ๐ ๒๕๑๘ ๒๑๐๐
๔. เรือนจำพิเศษมีนบุรี ๐ ๒๕๔๐ ๗๒๔๕
๕. สถานีตำรวจนครบาลมีนบุรี ๐ ๒๕๔๐ ๗๓๑๑-๓
๖. สำนักงานบังคับคดีพื้นที่เขตมีนบุรี ๐ ๒๕๑๗ ๗๔๘๗-๘
๗. การไฟฟ้านครหลวง เขตมีนบุรี ๐ ๒๕๔๓ ๘๔๑๓
๘. กองประปามีนบุรี ๐ ๒๕๔๓ ๘๓๘๒
๙. สำนักงานบริการโทรศัพท์มีนบุรี ๐ ๒๕๔๐ ๕๕๓๘
๑๐. ที่ทำการไปรษณีย์โทรเลขมีนบุรี ๐ ๒๕๔๓ ๗๒๑๗
๑๑. เขตการเดินรถที่ ๒ (ข.ส.ม.ก.) ๐ ๒๕๑๙ ๙๐๖๗
๑๒. สำนักงานที่ดินกรุงเทพฯ สาขามีนบุรี ๐ ๒๕๔๐ ๗๑๘๖
๑๓. ศูนย์บริการสาธารณสุข ๔๓ มีนบุรี ๐ ๒๕๔๐ ๗๑๕๔
๑๔. หมวดการทางมีนบุรี ๐ ๒๕๕๒ ๗๓๓๑
๑๕. สรรพากรพื้นที่กรุงเทพฯ ๑๑ ๐ ๒๕๑๗ ๖๐๒๐-๙
๑๖. สำนักงานการเคหะชุมชนรามคำแหง ๐ ๒๕๑๗ ๑๔๓๙
๑๗. สำนักงานการเคหะชุมชนบางชัน ๐ ๒๕๑๗ ๐๔๕๒
๑๘. สำนักงานการเคหะชุมชนสุวินทวงศ์ ๐ ๒๕๘๙ ๔๗๐๔
๑๙. สำนักงานนิคมอุตสาหกรรมบางชัน ๐ ๒๕๑๗ ๐๗๔๔
๒๐. ตลาดนัดกรุงเทพมหานคร(จตุจักร ๒) ๐ ๒๕๑๘ ๒๐๖๒-๔
๒๑. ศูนย์เยาวชนมีนบุรี ๐ ๒๕๔๐ ๗๑๙๙
๒๒. ห้องสมุดประชาชน กทม. มีนบุรี ๐ ๒๕๑๘ ๗๔๒๔
๒๓. ศูนย์การศึกษาออกโรงเรียน กทม.๔ ๐ ๒๕๑๗ ๖๗๒๐
๒๔. ศูนย์ฝึกอาชีพกรุงเทพฯ มีนบุรี ๐ ๒๕๔๓ ๒๙๐๓
๒๕. สถานีตำรวจดับเพลิงบางชัน ๐ ๒๕๑๗ ๒๙๘๐
๒๖. สำนักงานจัดหากรุงเทพ ๑๐ ๐ ๒๕๔๐ ๗๐๐๓-๕

วัด , มัสยิด

๑. วัดราษฎร์ศรัทธาธรรม ๐ ๒๕๑๗ ๐๙๖๔
๒. วัดแสนสุข ๐ ๒๕๔๐ ๗๒๓๕
๓. วัดบางเพ็งใต้ ๐ ๒๕๑๗ ๐๔๔๖
๔. วัดบำเพ็ญเหนือ ๐ ๒๕๑๗ ๑๓๑๖
๕. วัดทองสัมฤทธิ์ ๐ ๒๕๔๓ ๘๗๗๗
๖. วัดใหม่ลานกแขวก ๐ ๒๕๔๓ ๑๙๖๘
๗. วัดศรีกุเระชา ๐ ๒๕๔๓ ๘๓๓๘
๘. มัสยิดอัลฮุดา ๐ ๒๙๑๙ ๔๙๕๒
๙. มัสยิดอิดด์ฮาร์ดอุมุดดิน ๐ ๒๕๔๓ ๘๕๓๑
๑๐. มัสยิดเราะห์มาตุ้ลอิสลามมียะห์ ๐ ๒๙๑๔ ๙๐๑๑
๑๑. มัสยิดซอลิฮูสลาม ๐ ๒๕๑๗ ๖๖๓๓
๑๒. มัสยิดอัลเอียะห์ซาน ๐ ๒๙๘๙ ๐๑๐๐
๑๓. มัสยิดอัสตี๊กวา ๐ ๒๙๑๙ ๕๒๙๕
๑๔. มัสยิดซ็รียุดดีน ๐ ๒๙๑๗ ๔๙๘๓
๑๕. มัสยิดอัลบุสรอ ๐ ๒๙๑๔ ๙๒๔๗
๑๖. มัสยิดนูรูลฮีดายะห์ ๐ ๒๙๑๔ ๙๑๓๘
๑๗. มัสยิดนูรูลอิสลาม ๐ ๒๕๑๗ ๑๘๘๕
๑๘. มัสยิดกมาลุลเอียะห์ซาน ๐ ๒๙๘๘ ๐๔๐๐
๑๙. มัสยิดอันนุรอยน์ ๐ ๒๗๑๙ ๐๔๑๖ กต ๑
๒๐. มัสยิดนูรูลฮุดา ๐ ๒๙๑๙ ๕๕๔๑